

111033, г. Москва, ул. Самокатная, д. 1, стр. 2, тел/факс: (499) 323-37-10, 323-37-11, 323-38-22

Свидетельство СРО «АИИС» №01-И-№0213-4

Заказчик – ФГКУ «В/ч 71330»

**ДОКУМЕНТАЦИЯ ПО ПЛАНИРОВКЕ ТЕРРИТОРИИ**  
**ДЛЯ РАЗМЕЩЕНИЯ ЛИНЕЙНОГО ОБЪЕКТА**  
**ФЕДЕРАЛЬНОГО ЗНАЧЕНИЯ:**  
**«ВОЛОКОННО-ОПТИЧЕСКАЯ ЛИНИЯ СВЯЗИ**  
**ЗУЕВО – БОЧИЛОВО» (ВОЛС 3-Б)**  
**НА ТЕРРИТОРИИ НОВГОРОДСКОЙ ОБЛАСТИ,**  
**ЛЕНИНГРАДСКОЙ ОБЛАСТИ, ВОЛОГОДСКОЙ ОБЛАСТИ,**  
**РЕСПУБЛИКИ КАРЕЛИЯ**

**ПРОЕКТ ПЛАНИРОВКИ ТЕРРИТОРИИ**

**Основная часть.**

**Раздел 1 «Проект планировки территории. Графическая часть».**

**4561.ВОЛС.ВЧ.3-Б-ДПТ-ППТ1**

**ТОМ 1**  
**Книга 2**

Инд. № подл.	Подпись и дата	Взам. инв. №

2023

111033, г. Москва, ул. Самокатная, д. 1, стр. 2, тел/факс: (499) 323-37-10, 323-37-11, 323-38-22

Свидетельство СРО «АИИС» №01-И-№0213-4

Заказчик – ФГКУ «В/ч 71330»

**ДОКУМЕНТАЦИЯ ПО ПЛАНИРОВКЕ ТЕРРИТОРИИ**  
**ДЛЯ РАЗМЕЩЕНИЯ ЛИНЕЙНОГО ОБЪЕКТА**  
**ФЕДЕРАЛЬНОГО ЗНАЧЕНИЯ:**  
**«ВОЛОКОННО-ОПТИЧЕСКАЯ ЛИНИЯ СВЯЗИ**  
**ЗУЕВО – БОЧИЛОВО» (ВОЛС 3-Б)**  
**НА ТЕРРИТОРИИ НОВГОРОДСКОЙ ОБЛАСТИ,**  
**ЛЕНИНГРАДСКОЙ ОБЛАСТИ, ВОЛОГОДСКОЙ ОБЛАСТИ,**  
**РЕСПУБЛИКИ КАРЕЛИЯ**

**ПРОЕКТ ПЛАНИРОВКИ ТЕРРИТОРИИ**

**Основная часть.**

**Раздел 1 «Проект планировки территории. Графическая часть».**

**4561.ВОЛС.ВЧ.3-Б-ДПТ-ППТ1**

**ТОМ 1**  
**Книга 2**

Заместитель генерального директора

Анд.А. Стрельченко

Руководитель проектов

А.Б. Морозов



2023

Инд. № подл.	Подпись и дата	Взам. инв. №

## Состав документации по планировке территории

Номер тома, книги	Шифр	Наименование	Примечание
1	2	3	4
<b>Проект планировки территории. Основная часть</b>			
<b>Раздел 1 «Проект планировки территории. Графическая часть»</b>			
Том1 Книга1	4561.ВОЛС.ВЧ.3-Б-ДПТ-ППТ1-СД	Состав документации по планировке территории	-
	4561.ВОЛС.ВЧ.3-Б-ДПТ-ППТ1-С	Содержание	-
	4561.ВОЛС.ВЧ.3-Б-ДПТ-ППТ1-ГЧ	Чертеж красных линий. Чертеж границ зон планируемого размещения линейных объектов. <b>Чудовский район Новгородской области.</b>	-
	-	Чертеж границ зон планируемого размещения линейных объектов, подлежащих реконструкции в связи с изменением их местоположения	Чертеж не разрабатывался в связи с отсутствием в границах территории, в отношении которой осуществляется подготовка проекта планировки линейных объектов, подлежащих реконструкции в связи с изменением их местоположения
Том1 Книга2	4561.ВОЛС.ВЧ.3-Б-ДПТ-ППТ1-СД	Состав документации по планировке территории	-
	4561.ВОЛС.ВЧ.3-Б-ДПТ-ППТ1-С	Содержание	-
	4561.ВОЛС.ВЧ.3-Б-ДПТ-ППТ1-ГЧ	Чертеж красных линий. Чертеж границ зон планируемого размещения линейных объектов. <b>Киришский район Ленинградской области</b>	-
	-	Чертеж границ зон планируемого размещения линейных объектов, подлежащих реконструкции в связи с изменением их местоположения	Чертеж не разрабатывался в связи с отсутствием в границах территории, в отношении которой осуществляется подготовка проекта планировки линейных объектов, подлежащих реконструкции в связи с изменением их местоположения
Том1 Книга3	4561.ВОЛС.ВЧ.3-Б-ДПТ-ППТ1-СД	Состав документации по планировке территории	-
	4561.ВОЛС.ВЧ.3-Б-ДПТ-ППТ1-С	Содержание	-
	4561.ВОЛС.ВЧ.3-Б-ДПТ-ППТ1-ГЧ	Чертеж красных линий. Чертеж границ зон планируемого размещения линейных объектов. <b>Волховский район Ленинградской области</b>	-
	-	Чертеж границ зон планируемого размещения линейных объектов, подлежащих реконструкции в связи с изменением их местоположения	Чертеж не разрабатывался в связи с отсутствием в границах территории, в отношении которой осуществляется подготовка проекта планировки линейных объектов, подлежащих реконструкции в связи с изменением их местоположения
Том1 Книга4	4561.ВОЛС.ВЧ.3-Б-ДПТ-ППТ1-СД	Состав документации по планировке территории	-
	4561.ВОЛС.ВЧ.3-Б-ДПТ-ППТ1-С	Содержание	-
	4561.ВОЛС.ВЧ.3-Б-ДПТ-ППТ1-ГЧ	Чертеж красных линий. Чертеж границ зон планируемого размещения линейных объектов. <b>Лодейнопольский район Ленинградской области</b>	-

Взам. инв. №

Подпись и дата

Инв. № подл.

4561.ВОЛС.ВЧ.3-Б-ДПТ-ППТ1-СД

Изм.	Колуч	Лист	№док	Подп.	Дата
	Разработал	Зими́на			03.2023
	Проверил	Морозов			03.2023
	Рук.направл.	Растеряев			03.2023

Состав документации по планировке территории

Стадия	Лист	Листов
ППТ	1	11
АО «Управление перспективных технологий»		

Состав документации по планировке территории			
Номер тома, книги	Шифр	Наименование	Примечание
1	2	3	4
	-	Чертеж границ зон планируемого размещения линейных объектов, подлежащих реконструкции в связи с изменением их местоположения	Чертеж не разрабатывался в связи с отсутствием в границах территории, в отношении которой осуществляется подготовка проекта планировки линейных объектов, подлежащих реконструкции в связи с изменением их местоположения
Том1 Книга5	4561.ВОЛС.ВЧ.3-Б-ДПТ-ППТ1-СД	Состав документации по планировке территории	-
	4561.ВОЛС.ВЧ.3-Б-ДПТ-ППТ1-С	Содержание	-
	4561.ВОЛС.ВЧ.3-Б-ДПТ-ППТ1-ГЧ	Чертеж красных линий. Чертеж границ зон планируемого размещения линейных объектов. <b>Подпорожский район Ленинградской области</b>	-
	-	Чертеж границ зон планируемого размещения линейных объектов, подлежащих реконструкции в связи с изменением их местоположения	Чертеж не разрабатывался в связи с отсутствием в границах территории, в отношении которой осуществляется подготовка проекта планировки линейных объектов, подлежащих реконструкции в связи с изменением их местоположения
Том1 Книга6	4561.ВОЛС.ВЧ.3-Б-ДПТ-ППТ1-СД	Состав документации по планировке территории	-
	4561.ВОЛС.ВЧ.3-Б-ДПТ-ППТ1-С	Содержание	-
	4561.ВОЛС.ВЧ.3-Б-ДПТ-ППТ1-ГЧ	Чертеж красных линий. Чертеж границ зон планируемого размещения линейных объектов. <b>Вытегорский район Вологодской области</b>	-
	-	Чертеж границ зон планируемого размещения линейных объектов, подлежащих реконструкции в связи с изменением их местоположения	Чертеж не разрабатывался в связи с отсутствием в границах территории, в отношении которой осуществляется подготовка проекта планировки линейных объектов, подлежащих реконструкции в связи с изменением их местоположения
Том1 Книга7	4561.ВОЛС.ВЧ.3-Б-ДПТ-ППТ1-СД	Состав документации по планировке территории	-
	4561.ВОЛС.ВЧ.3-Б-ДПТ-ППТ1-С	Содержание	-
	4561.ВОЛС.ВЧ.3-Б-ДПТ-ППТ1-ГЧ	Чертеж красных линий. Чертеж границ зон планируемого размещения линейных объектов. <b>Пудожский район Республики Карелия</b>	-
	-	Чертеж границ зон планируемого размещения линейных объектов, подлежащих реконструкции в связи с изменением их местоположения	Чертеж не разрабатывался в связи с отсутствием в границах территории, в отношении которой осуществляется подготовка проекта планировки линейных объектов, подлежащих реконструкции в связи с изменением их местоположения
<b>Раздел 2 «Положение о размещении линейных объектов»</b>			
Том1 Книга8	4561.ВОЛС.ВЧ.3-Б-ДПТ-ППТ1-СД	Состав документации по планировке территории	-
	4561.ВОЛС.ВЧ.3-Б-ДПТ-ППТ1-С	Содержание	-
	4561.ВОЛС.ВЧ.3-Б-ДПТ-ППТ1-ТЧ	Общие сведения	-
	-	Наименование, основные характеристики (категория, протяженность, проектная мощность, пропускная способность, грузонапряженность, интенсивность движения) и назначение планируемых для размещения линейных объектов, а также линейных объектов,	-

Взам. инв. №

Подпись и дата

Инв. № подл.

Изм.	Колуч.	Лист	№ док	Подп.	Дата
------	--------	------	-------	-------	------

4561.ВОЛС.ВЧ.3-Б-ДПТ-ППТ1-СД

Лист

2



## Состав документации по планировке территории

Номер тома, книги	Шифр	Наименование	Примечание
1	2	3	4
		подлежащих реконструкции в связи с изменением их местоположения	
		Перечень субъектов Российской Федерации, перечень муниципальных районов, городских округов в составе субъектов Российской Федерации, перечень поселений, населенных пунктов, внутригородских территорий городов федерального значения, на территориях которых устанавливаются зоны планируемого размещения линейных объектов	-
		Перечень координат характерных точек границ зоны планируемого размещения линейных объектов	-
		Перечень координат характерных точек границ зон планируемого размещения линейных объектов, подлежащих реконструкции в связи с изменением их местоположения	-
		Предельные параметры разрешенного строительства, реконструкции объектов капитального строительства, входящих в состав линейных объектов в границах зон их планируемого размещения	-
		Информация о необходимости осуществления мероприятий по защите сохраняемых объектов капитального строительства (здание, строение, сооружение, объекты, строительство которых не завершено), существующих и строящихся на момент подготовки проекта планировки территории, а также объектов капитального строительства, планируемых к строительству в соответствии с ранее утвержденной документацией по планировке территории, от возможного негативного воздействия в связи с размещением линейных объектов	-
		Информация о необходимости осуществления мероприятий по сохранению объектов культурного наследия от возможного негативного воздействия в связи с размещением линейных объектов	-
		Информация о необходимости осуществления мероприятий по охране окружающей среды	-
		Информация о необходимости осуществления мероприятий по защите территории от чрезвычайных ситуаций природного и техногенного характера, в том числе по обеспечению пожарной безопасности и гражданской обороне	-
	Приложение	Лист согласования	-

## Проект планировки территории. Материалы по обоснованию

## Раздел 3 «Материалы по обоснованию проекта планировки территории. Графическая часть»

Том2	4561.ВОЛС.ВЧ.3-Б-ДПТ-ППТ2-СД	Состав документации по планировке территории	-
Книга1	4561.ВОЛС.ВЧ.3-Б-ДПТ-ППТ2-С	Содержание	-
	4561.ВОЛС.ВЧ.3-Б-ДПТ-ППТ2-ГЧ1	Схема расположения элементов планировочной структуры (территорий, занятых линейными объектами и (или) предназначенных для размещения линейных объектов). <b>Чудовский, Киришский, Волховский, Лодейнопольский,</b>	-

Изм.	Колуч.	Лист	№ док	Подп.	Дата
Инва. № подл.	Подпись и дата	Взам. инв. №			

4561.ВОЛС.ВЧ.3-Б-ДПТ-ППТ1-СД

Лист

3

Состав документации по планировке территории			
Номер тома, книги	Шифр	Наименование	Примечание
1	2	3	4
		<b>Подпорожский, Вытегорский, Пудожский районы</b>	
Том2 Книга2	4561.ВОЛС.ВЧ.3-Б-ДПТ-ППТ2-СД	Состав документации по планировке территории	-
	4561.ВОЛС.ВЧ.3-Б-ДПТ-ППТ2-С	Содержание	-
	4561.ВОЛС.ВЧ.3-Б-ДПТ-ППТ2-ГЧ2	Схема использования территории в период подготовки проекта планировки территории. Схема конструктивных и планировочных решений. Схема расположения участков трассы по листам. <b>Чудовский район Новгородской области</b>	-
	-	Схема организации улично-дорожной сети и движения транспорта	Не разрабатывается в связи с отсутствием в составе объекта проектируемых автомобильных дорог и объектов железнодорожного транспорта
	-	Схема вертикальной планировки территории, инженерной подготовки и инженерной защиты территории	Не разрабатывается в соответствии с приказом Министерства строительства и жилищно-коммунального хозяйства Российской Федерации от 25 апреля 2017 года № 740/пр
Том2 Книга3	4561.ВОЛС.ВЧ.3-Б-ДПТ-ППТ2-СД	Состав документации по планировке территории	-
	4561.ВОЛС.ВЧ.3-Б-ДПТ-ППТ2-С	Содержание	-
	4561.ВОЛС.ВЧ.3-Б-ДПТ-ППТ2-ГЧ2	Схема использования территории в период подготовки проекта планировки территории, Схема конструктивных и планировочных решений. Схема расположения участков трассы по листам. <b>Киришский район Ленинградской области</b>	-
	-	Схема организации улично-дорожной сети и движения транспорта	Не разрабатывается в связи с отсутствием в составе объекта проектируемых автомобильных дорог и объектов железнодорожного транспорта
	-	Схема вертикальной планировки территории, инженерной подготовки и инженерной защиты территории	Не разрабатывается в соответствии с приказом Министерства строительства и жилищно-коммунального хозяйства Российской Федерации от 25 апреля 2017 года № 740/пр
Том2 Книга4	4561.ВОЛС.ВЧ.3-Б-ДПТ-ППТ2-СД	Состав документации по планировке территории	-
	4561.ВОЛС.ВЧ.3-Б-ДПТ-ППТ2-С	Содержание	-
	4561.ВОЛС.ВЧ.3-Б-ДПТ-ППТ2-ГЧ2	Схема использования территории в период подготовки проекта планировки территории. Схема конструктивных и планировочных решений. Схема расположения участков трассы по листам. <b>Волховский район Ленинградской области</b>	-
	-	Схема организации улично-дорожной сети и движения транспорта	Не разрабатывается в связи с отсутствием в составе объекта проектируемых автомобильных дорог и объектов железнодорожного транспорта

Инва. № подл.	Подпись и дата	Взам. инв. №

Изм.	Колуч.	Лист	№ док	Подп.	Дата
------	--------	------	-------	-------	------

4561.ВОЛС.ВЧ.3-Б-ДПТ-ППТ1-СД

Лист

4

Состав документации по планировке территории			
Номер тома, книги	Шифр	Наименование	Примечание
1	2	3	4
	-	Схема вертикальной планировки территории, инженерной подготовки и инженерной защиты территории	Не разрабатывается в соответствии с приказом Министерства строительства и жилищно-коммунального хозяйства Российской Федерации от 25 апреля 2017 года № 740/пр
Том2 Книга5	4561.ВОЛС.ВЧ.3-Б-ДПТ-ППТ2-СД	Состав документации по планировке территории	-
	4561.ВОЛС.ВЧ.3-Б-ДПТ-ППТ2-С	Содержание	-
	4561.ВОЛС.ВЧ.3-Б-ДПТ-ППТ2-ГЧ2	Схема использования территории в период подготовки проекта планировки территории. Схема конструктивных и планировочных решений. Схема расположения участков трассы по листам. <b>Лодейнопольский район Ленинградской области</b>	-
	-	Схема организации улично-дорожной сети и движения транспорта	Не разрабатывается в связи с отсутствием в составе объекта проектируемых автомобильных дорог и объектов железнодорожного транспорта
	-	Схема вертикальной планировки территории, инженерной подготовки и инженерной защиты территории	Не разрабатывается в соответствии с приказом Министерства строительства и жилищно-коммунального хозяйства Российской Федерации от 25 апреля 2017 года № 740/пр
Том2 Книга6	4561.ВОЛС.ВЧ.3-Б-ДПТ-ППТ2-СД	Состав документации по планировке территории	-
	4561.ВОЛС.ВЧ.3-Б-ДПТ-ППТ2-С	Содержание	-
	4561.ВОЛС.ВЧ.3-Б-ДПТ-ППТ2-ГЧ2	Схема использования территории в период подготовки проекта планировки территории. Схема конструктивных и планировочных решений. Схема расположения участков трассы по листам. <b>Подпорожский район Ленинградской области</b>	-
	-	Схема организации улично-дорожной сети и движения транспорта	Не разрабатывается в связи с отсутствием в составе объекта проектируемых автомобильных дорог и объектов железнодорожного транспорта
	-	Схема вертикальной планировки территории, инженерной подготовки и инженерной защиты территории	Не разрабатывается в соответствии с приказом Министерства строительства и жилищно-коммунального хозяйства Российской Федерации от 25 апреля 2017 года № 740/пр
Том2 Книга7	4561.ВОЛС.ВЧ.3-Б-ДПТ-ППТ2-СД	Состав документации по планировке территории	-
	4561.ВОЛС.ВЧ.3-Б-ДПТ-ППТ2-С	Содержание	-
	4561.ВОЛС.ВЧ.3-Б-ДПТ-ППТ2-ГЧ2	Схема использования территории в период подготовки проекта планировки территории. Схема конструктивных и планировочных решений. Схема расположения участков трассы по листам. <b>Вытегорский район Вологодской области</b>	-
	-	Схема организации улично-дорожной сети и движения транспорта	Не разрабатывается в связи с отсутствием в составе объекта проектируемых автомобильных дорог и объектов железнодорожного транспорта

Изм.	Колуч.	Лист	№ док	Подп.	Дата
Индв. № подл.	Взам. инв. №	Подпись и дата			

Состав документации по планировке территории			
Номер тома, книги	Шифр	Наименование	Примечание
1	2	3	4
	-	Схема вертикальной планировки территории, инженерной подготовки и инженерной защиты территории	Не разрабатывается в соответствии с приказом Министерства строительства и жилищно-коммунального хозяйства Российской Федерации от 25 апреля 2017 года № 740/пр
Том2 Книга8	4561.ВОЛС.ВЧ.3-Б-ДПТ-ППТ2-СД	Состав документации по планировке территории	
	4561.ВОЛС.ВЧ.3-Б-ДПТ-ППТ2-С	Содержание	
	4561.ВОЛС.ВЧ.3-Б-ДПТ-ППТ2-ГЧ2	Схема использования территории в период подготовки проекта планировки территории. Схема конструктивных и планировочных решений. Схема расположения участков трассы по листам. <b>Пудожский район Республики Карелия</b>	-
	-	Схема организации улично-дорожной сети и движения транспорта	Не разрабатывается в связи с отсутствием в составе объекта проектируемых автомобильных дорог и объектов железнодорожного транспорта
	-	Схема вертикальной планировки территории, инженерной подготовки и инженерной защиты территории	Не разрабатывается в соответствии с приказом Министерства строительства и жилищно-коммунального хозяйства Российской Федерации от 25 апреля 2017 года № 740/пр
Том2 Книга9	4561.ВОЛС.ВЧ.3-Б-ДПТ-ППТ2-СД	Состав документации по планировке территории	-
	4561.ВОЛС.ВЧ.3-Б-ДПТ-ППТ2-С	Содержание	-
	-	Схема границ территории объектов культурного наследия.	Не разрабатывается в связи с отсутствием в границах территории, в отношении которой осуществляется подготовка проекта планировки объектов культурного наследия
	4561.ВОЛС.ВЧ.3-Б-ДПТ-ППТ2-ГЧ3	Схема границ зон с особыми условиями использования территорий, особо охраняемых природных территорий, лесничеств. Схема границ территорий, подверженных риску возникновения чрезвычайных ситуаций природного и техногенного характера (пожар, взрыв, химическое, радиоактивное заражение, затопление, подтопление, оползень, карсты, эрозия и т.д.). <b>Чудовский район Новгородской области</b>	-
Том2 Книга10	4561.ВОЛС.ВЧ.3-Б-ДПТ-ППТ2-СД	Состав документации по планировке территории	-
	4561.ВОЛС.ВЧ.3-Б-ДПТ-ППТ2-С	Содержание	-
	-	Схема границ территории объектов культурного наследия.	Не разрабатывается в связи с отсутствием в границах территории, в отношении которой осуществляется подготовка проекта планировки объектов культурного наследия
	4561.ВОЛС.ВЧ.3-Б-ДПТ-ППТ2-ГЧ3	Схема границ зон с особыми условиями использования территорий, особо охраняемых природных территорий, лесничеств. Схема границ территорий, подверженных риску возникновения чрезвычайных ситуаций природного и техногенного характера (пожар, взрыв, химическое, радиоактивное заражение,	-

Взам. инв. №

Подпись и дата

Инв. № подл.

Изм.	Колуч.	Лист	№ док	Подп.	Дата

4561.ВОЛС.ВЧ.3-Б-ДПТ-ППТ1-СД

Лист

6

## Состав документации по планировке территории

Номер тома, книги	Шифр	Наименование	Примечание
1	2	3	4
		затопление, подтопление, оползень, карсты, эрозия и т.д.). <b>Киришский район Ленинградской области</b>	
Том2 Книга11	4561.ВОЛС.ВЧ.3-Б-ДПТ-ППТ2-СД	Состав документации по планировке территории	-
	4561.ВОЛС.ВЧ.3-Б-ДПТ-ППТ2-С	Содержание	-
	-	Схема границ территории объектов культурного наследия.	Не разрабатывается в связи с отсутствием в границах территории, в отношении которой осуществляется подготовка проекта планировки объектов культурного наследия
	4561.ВОЛС.ВЧ.3-Б-ДПТ-ППТ2-ГЧЗ	Схема границ зон с особыми условиями использования территорий, особо охраняемых природных территорий, лесничеств. Схема границ территорий, подверженных риску возникновения чрезвычайных ситуаций природного и техногенного характера (пожар, взрыв, химическое, радиоактивное заражение, затопление, подтопление, оползень, карсты, эрозия и т.д.). <b>Волховский район Ленинградской области</b>	-
Том2 Книга12	4561.ВОЛС.ВЧ.3-Б-ДПТ-ППТ2-СД	Состав документации по планировке территории	-
	4561.ВОЛС.ВЧ.3-Б-ДПТ-ППТ2-С	Содержание	-
	-	Схема границ территории объектов культурного наследия.	Не разрабатывается в связи с отсутствием в границах территории, в отношении которой осуществляется подготовка проекта планировки объектов культурного наследия
	4561.ВОЛС.ВЧ.3-Б-ДПТ-ППТ2-ГЧЗ	Схема границ зон с особыми условиями использования территорий, особо охраняемых природных территорий, лесничеств. Схема границ территорий, подверженных риску возникновения чрезвычайных ситуаций природного и техногенного характера (пожар, взрыв, химическое, радиоактивное заражение, затопление, подтопление, оползень, карсты, эрозия и т.д.). <b>Лодейнопольский район Ленинградской области</b>	-
Том2 Книга13	4561.ВОЛС.ВЧ.3-Б-ДПТ-ППТ2-СД	Состав документации по планировке территории	-
	4561.ВОЛС.ВЧ.3-Б-ДПТ-ППТ2-С	Содержание	-
	-	Схема границ территории объектов культурного наследия.	Не разрабатывается в связи с отсутствием в границах территории, в отношении которой осуществляется подготовка проекта планировки объектов культурного наследия
	4561.ВОЛС.ВЧ.3-Б-ДПТ-ППТ2-ГЧЗ	Схема границ зон с особыми условиями использования территорий, особо охраняемых природных территорий, лесничеств. Схема границ территорий, подверженных риску возникновения чрезвычайных ситуаций природного и техногенного характера (пожар, взрыв, химическое, радиоактивное заражение, затопление, подтопление, оползень, карсты, эрозия и т.д.). <b>Подпорожский район Ленинградской области</b>	-

Взам. инв. №

Подпись и дата

Инв. № подл.

Изм.	Колуч.	Лист	№ док	Подп.	Дата

4561.ВОЛС.ВЧ.3-Б-ДПТ-ППТ1-СД

Лист

7

Состав документации по планировке территории			
Номер тома, книги	Шифр	Наименование	Примечание
1	2	3	4
Том2 Книга14	4561.ВОЛС.ВЧ.3-Б-ДПТ-ППТ2-СД	Состав документации по планировке территории	-
	4561.ВОЛС.ВЧ.3-Б-ДПТ-ППТ2-С	Содержание	-
	-	Схема границ территории объектов культурного наследия.	Не разрабатывается в связи с отсутствием в границах территории, в отношении которой осуществляется подготовка проекта планировки объектов культурного наследия
	4561.ВОЛС.ВЧ.3-Б-ДПТ-ППТ2-ГЧЗ	Схема границ зон с особыми условиями использования территорий, особо охраняемых природных территорий, лесничеств. Схема границ территорий, подверженных риску возникновения чрезвычайных ситуаций природного и техногенного характера (пожар, взрыв, химическое, радиоактивное заражение, затопление, подтопление, оползень, карсты, эрозия и т.д.). <b>Вытегорский район Вологодской области</b>	-
Том2 Книга15	4561.ВОЛС.ВЧ.3-Б-ДПТ-ППТ2-СД	Состав документации по планировке территории	-
	4561.ВОЛС.ВЧ.3-Б-ДПТ-ППТ2-С	Содержание	-
	-	Схема границ территории объектов культурного наследия.	Не разрабатывается в связи с отсутствием в границах территории, в отношении которой осуществляется подготовка проекта планировки объектов культурного наследия
	4561.ВОЛС.ВЧ.3-Б-ДПТ-ППТ2-ГЧЗ	Схема границ зон с особыми условиями использования территорий, особо охраняемых природных территорий, лесничеств. Схема границ территорий, подверженных риску возникновения чрезвычайных ситуаций природного и техногенного характера (пожар, взрыв, химическое, радиоактивное заражение, затопление, подтопление, оползень, карсты, эрозия и т.д.). <b>Пудожский район Республики Карелия</b>	-
<b>Раздел 4 «Материалы по обоснованию проекта планировки территории. Пояснительная записка»</b>			
Том2 Книга16	4561.ВОЛС.ВЧ.3-Б-ДПТ-ППТ2-СД	Состав документации по планировке территории	-
	4561.ВОЛС.ВЧ.3-Б-ДПТ-ППТ2-С	Содержание	-
	4561.ВОЛС.ВЧ.3-Б-ДПТ-ППТ2-ПЗ	Общие сведения	-
		Описание природно-климатических условий территории, в отношении которой разрабатывается проект планировки	-
		Обоснование определения границ зон планируемого размещения линейных объектов	-
		Обоснование определения границ зон планируемого размещения линейных объектов, подлежащих реконструкции в связи с изменением их местоположения	-
		Обоснование определения предельных параметров застройки территории в границах зон планируемого размещения объектов капитального строительства, входящих в состав линейных объектов	-

Изн. № подл.	Подпись и дата	Взам. инв. №

Изм.	Колуч.	Лист	№ док	Подп.	Дата

4561.ВОЛС.ВЧ.3-Б-ДПТ-ППТ1-СД

Лист

8

Состав документации по планировке территории			
Номер тома, книги	Шифр	Наименование	Примечание
1	2	3	4
		Ведомость пересечений границ зон планируемого размещения линейного объекта (объектов) с сохраняемыми объектами капитального строительства (здание, строение, сооружение, объект, строительство которого не завершено), существующими и строящимися на момент подготовки проекта планировки территории	-
		Ведомость пересечений границ зон планируемого размещения линейного объекта с объектами капитального строительства, строительство которых запланировано в соответствии с ранее утвержденной документацией по планировке территории	-
		Ведомость пересечений границ зон планируемого размещения линейного объекта (объектов) с водными объектами (в том числе с водотоками, водоемами, болотами и т.д.)	-
		Приложения	-
Том2 Книга17	4561.ВОЛС.ВЧ.3-Б-ДПТ-ППТ2-СД	Состав документации по планировке территории	-
	4561.ВОЛС.ВЧ.3-Б-ДПТ-ППТ2-С	Содержание	-
	4561.ВОЛС.ВЧ.3-Б-ДПТ-ППТ2-СИД	Приложения	-
Том2 Книга18	4561.ВОЛС.ВЧ.3-Б-ДПТ-ППТ2-СД	Состав документации по планировке территории	-
	4561.ВОЛС.ВЧ.3-Б-ДПТ-ППТ2-С	Содержание	-
	4561.ВОЛС.ВЧ.3-Б-ДПТ-ППТ2-СИД	Приложения	-

#### Проект межевания территории

##### Основная часть проекта межевания территории

Том3 Книга1	4561.ВОЛС.ВЧ.3-Б-ДПТ-ПМТ1-СД	Состав документации по планировке территории	-
	4561.ВОЛС.ВЧ.3-Б-ДПТ- ПМТ1-С	Содержание	-
	4561.ВОЛС.ВЧ.3-Б-ДПТ- ПМТ1-ТЧ	Общие сведения	-
		Перечень и сведения о площади образуемых земельных участков, в том числе возможные способы их образования	-
		Перечень и сведения о площади образуемых земельных участков, которые будут отнесены к территориям общего пользования, в том числе в отношении которых предполагаются резервирование и (или) изъятие для государственных или муниципальных нужд	-
		Вид разрешенного использования образуемых земельных участков в соответствии с проектом планировки территории	-
Том3 Книга2	4561.ВОЛС.ВЧ.3-Б-ДПТ-ПМТ1-СД	Состав документации по планировке территории	-
	4561.ВОЛС.ВЧ.3-Б-ДПТ- ПМТ1-С	Содержание	-
	4561.ВОЛС.ВЧ.3-Б-ДПТ- ПМТ1-ТЧ	Целевое назначение лесов, вид (виды) разрешенного использования лесного участка, количественные и качественные характеристики лесного участка, сведения о нахождении лесного участка в границах особо защитных участков лесов	-
Том3 Книга3	4561.ВОЛС.ВЧ.3-Б-ДПТ-ПМТ1-СД	Состав документации по планировке территории	-
	4561.ВОЛС.ВЧ.3-Б-ДПТ- ПМТ1-С	Содержание	-
	4561.ВОЛС.ВЧ.3-Б-ДПТ- ПМТ1-ТЧ	Сведения о границах территории, в отношении которой утвержден проект межевания	-

Инва. № подл.	Подпись и дата	Взам. инв. №

Изм.	Колуч.	Лист	№ док	Подп.	Дата
------	--------	------	-------	-------	------

4561.ВОЛС.ВЧ.3-Б-ДПТ-ППТ1-СД

Лист

9

Состав документации по планировке территории			
Номер тома, книги	Шифр	Наименование	Примечание
1	2	3	4
Том3 Книга4	4561.ВОЛС.ВЧ.3-Б-ДПТ-ПМТ1-СД	Состав документации по планировке территории	-
	4561.ВОЛС.ВЧ.3-Б-ДПТ- ПМТ1-С	Содержание	-
	4561.ВОЛС.ВЧ.3-Б-ДПТ- ПМТ1-ГЧ	Приложение	-
Том3 Книга5	4561.ВОЛС.ВЧ.3-Б-ДПТ-ПМТ1-СД	Состав документации по планировке территории	-
	4561.ВОЛС.ВЧ.3-Б-ДПТ- ПМТ1-С	Содержание	-
	4561.ВОЛС.ВЧ.3-Б-ДПТ- ПМТ1-ГЧ	Приложение	-
Том3 Книга6	4561.ВОЛС.ВЧ.3-Б-ДПТ-ПМТ1-СД	Состав документации по планировке территории	-
	4561.ВОЛС.ВЧ.3-Б-ДПТ- ПМТ1-С	Содержание	-
	4561.ВОЛС.ВЧ.3-Б-ДПТ- ПМТ1-ГЧ	Приложение	-
Том3 Книга7	4561.ВОЛС.ВЧ.3-Б-ДПТ-ПМТ1-СД	Состав документации по планировке территории	-
	4561.ВОЛС.ВЧ.3-Б-ДПТ- ПМТ1-С	Содержание	-
	4561.ВОЛС.ВЧ.3-Б-ДПТ- ПМТ1-ГЧ	Приложение	-
Том3 Книга8	4561.ВОЛС.ВЧ.3-Б-ДПТ-ПМТ1-СД	Состав документации по планировке территории	-
	4561.ВОЛС.ВЧ.3-Б-ДПТ- ПМТ1-С	Содержание	-
	4561.ВОЛС.ВЧ.3-Б-ДПТ- ПМТ1-ГЧ	Приложение	-
Том3 Книга9	4561.ВОЛС.ВЧ.3-Б-ДПТ-ПМТ1-СД	Состав документации по планировке территории	-
	4561.ВОЛС.ВЧ.3-Б-ДПТ- ПМТ1-С	Содержание	-
	4561.ВОЛС.ВЧ.3-Б-ДПТ- ПМТ1-ГЧ	Чертеж межевания территории. <b>Чудовский район Новгородской области</b>	-
Том3 Книга10	4561.ВОЛС.ВЧ.3-Б-ДПТ-ПМТ1-СД	Состав документации по планировке территории	-
	4561.ВОЛС.ВЧ.3-Б-ДПТ- ПМТ1-С	Содержание	-
	4561.ВОЛС.ВЧ.3-Б-ДПТ- ПМТ1-ГЧ	Чертеж межевания территории. <b>Киришский район Ленинградской области</b>	-
Том3 Книга11	4561.ВОЛС.ВЧ.3-Б-ДПТ-ПМТ1-СД	Состав документации по планировке территории	-
	4561.ВОЛС.ВЧ.3-Б-ДПТ- ПМТ1-С	Содержание	-
	4561.ВОЛС.ВЧ.3-Б-ДПТ- ПМТ1-ГЧ	Чертеж межевания территории. <b>Волховский район Ленинградской области</b>	-
Том3 Книга12	4561.ВОЛС.ВЧ.3-Б-ДПТ-ПМТ1-СД	Состав документации по планировке территории	-
	4561.ВОЛС.ВЧ.3-Б-ДПТ- ПМТ1-С	Содержание	-
	4561.ВОЛС.ВЧ.3-Б-ДПТ- ПМТ1-ГЧ	Чертеж межевания территории. <b>Лодейнопольский район Ленинградской области</b>	-
Том3 Книга13	4561.ВОЛС.ВЧ.3-Б-ДПТ-ПМТ1-СД	Состав документации по планировке территории	-
	4561.ВОЛС.ВЧ.3-Б-ДПТ- ПМТ1-С	Содержание	-
	4561.ВОЛС.ВЧ.3-Б-ДПТ- ПМТ1-ГЧ	Чертеж межевания территории. <b>Подпорожский район Ленинградской области</b>	-
Том3 Книга14	4561.ВОЛС.ВЧ.3-Б-ДПТ-ПМТ1-СД	Состав документации по планировке территории	-
	4561.ВОЛС.ВЧ.3-Б-ДПТ- ПМТ1-С	Содержание	-
	4561.ВОЛС.ВЧ.3-Б-ДПТ- ПМТ1-ГЧ	Чертеж межевания территории. <b>Вытегорский район Вологодской области</b>	-
Том3 Книга15	4561.ВОЛС.ВЧ.3-Б-ДПТ-ПМТ1-СД	Состав документации по планировке территории	-
	4561.ВОЛС.ВЧ.3-Б-ДПТ- ПМТ1-С	Содержание	-
	4561.ВОЛС.ВЧ.3-Б-ДПТ- ПМТ1-ГЧ	Чертеж межевания территории. <b>Пудожский район Республики Карелия</b>	-
<b>Проект межевания территории</b>			
<b>Материалы по обоснованию проекта межевания территории</b>			
Том4 Книга1	4561.ВОЛС.ВЧ.3-Б-ДПТ-ПМТ2-СД	Состав документации по планировке территории	-
	4561.ВОЛС.ВЧ.3-Б-ДПТ- ПМТ2-С	Содержание	-
	4561.ВОЛС.ВЧ.3-Б-ДПТ- ПМТ2-ГЧ	Чертеж обоснования проекта межевания территории. <b>Чудовский район Новгородской области</b>	-

Взам. инв. №

Подпись и дата

Инв. № подл.

Изм.	Колуч.	Лист	№ док	Подп.	Дата
------	--------	------	-------	-------	------

4561.ВОЛС.ВЧ.3-Б-ДПТ-ПМТ1-СД

Лист

10



Состав документации по планировке территории			
Номер тома, книги	Шифр	Наименование	Примечание
1	2	3	4
Том4 Книга2	4561.ВОЛС.ВЧ.3-Б-ДПТ-ПМТ2-СД	Состав документации по планировке территории	-
	4561.ВОЛС.ВЧ.3-Б-ДПТ- ПМТ2-С	Содержание	-
	4561.ВОЛС.ВЧ.3-Б-ДПТ- ПМТ2-ГЧ	Чертеж обоснования проекта межевания территории. <b>Киришский район Ленинградской области</b>	-
Том4 Книга3	4561.ВОЛС.ВЧ.3-Б-ДПТ-ПМТ2-СД	Состав документации по планировке территории	-
	4561.ВОЛС.ВЧ.3-Б-ДПТ- ПМТ2-С	Содержание	-
	4561.ВОЛС.ВЧ.3-Б-ДПТ- ПМТ2-ГЧ	Чертеж обоснования проекта межевания территории. <b>Волховский район Ленинградской области</b>	-
Том4 Книга4	4561.ВОЛС.ВЧ.3-Б-ДПТ-ПМТ2-СД	Состав документации по планировке территории	-
	4561.ВОЛС.ВЧ.3-Б-ДПТ- ПМТ2-С	Содержание	-
	4561.ВОЛС.ВЧ.3-Б-ДПТ- ПМТ2-ГЧ	Чертеж обоснования проекта межевания территории. <b>Лодейнопольский район Ленинградской области</b>	-
Том4 Книга5	4561.ВОЛС.ВЧ.3-Б-ДПТ-ПМТ2-СД	Состав документации по планировке территории	-
	4561.ВОЛС.ВЧ.3-Б-ДПТ- ПМТ2-С	Содержание	-
	4561.ВОЛС.ВЧ.3-Б-ДПТ- ПМТ2-ГЧ	Чертеж обоснования проекта межевания территории. <b>Подпорожский район Ленинградской области</b>	-
Том4 Книга6	4561.ВОЛС.ВЧ.3-Б-ДПТ-ПМТ2-СД	Состав документации по планировке территории	-
	4561.ВОЛС.ВЧ.3-Б-ДПТ- ПМТ2-С	Содержание	-
	4561.ВОЛС.ВЧ.3-Б-ДПТ- ПМТ2-ГЧ	Чертеж обоснования проекта межевания территории. <b>Вытегорский район Вологодской области</b>	-
Том4 Книга7	4561.ВОЛС.ВЧ.3-Б-ДПТ-ПМТ2-СД	Состав документации по планировке территории	-
	4561.ВОЛС.ВЧ.3-Б-ДПТ- ПМТ2-С	Содержание	-
	4561.ВОЛС.ВЧ.3-Б-ДПТ- ПМТ2-ГЧ	Чертеж обоснования проекта межевания территории. <b>Пудожский район Республики Карелия</b>	-

Изнв. № подл.	Подпись и дата	Взам. инв. №




Изм.	Колуч.	Лист	№ док	Подп.	Дата

4561.ВОЛС.ВЧ.3-Б-ДПТ-ПМТ1-СД





Лист

11

Содержание		
№ п/п	Наименование	Стр.
1	2	3
<b>Раздел 1. «Проект планировки территории. Графическая часть»</b>		
1	Состав документации по планировке территории	2
2	Содержание	13
3	Чертеж красных линий. Чертеж границ зон планируемого размещения линейных объектов. Киришский район Ленинградской области	14

						4561.ВОЛС.ВЧ.3-Б-ДПТ-ПТТ1-С			
Изм.	Колуч	Лист	№док	Подп.	Дата	Содержание	Стадия	Лист	Листов
Разработал	Зими́на				03.2023		ПТТ	1	1
Проверил	Морозов				03.2023		АО «Управление перспективных технологий»		
Рук.направл.	Растеряев				03.2023				

УСЛОВНЫЕ ОБОЗНАЧЕНИЯ:

-  - границы территории, в отношении которой осуществляется подготовка проекта планировки
-  - границы зон планируемого размещения линейных объектов
-  - границы зон с особыми условиями использования территорий, подлежащие установлению в связи с размещением линейных объектов
-  "н1" - номера характерных точек границ зон планируемого размещения линейных объектов, в том числе точек начала и окончания, точек изменения описания границ таких зон

*Примечания:*  
 Существующие (ранее установленные в соответствии с законодательством Российской Федерации), устанавливаемые и отменяемые красные линии отсутствуют.  
 Номера характерных точек красных линий, в том числе точек начала и окончания красных линий, точек изменения описания красных линий отсутствуют.  
 Перечень координат характерных точек красных линий в форме таблицы, которая является неотъемлемым приложением к чертежу красных линий отсутствует, в виду отсутствия устанавливаемых красных линий.

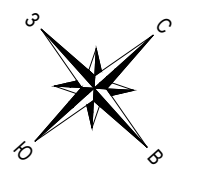
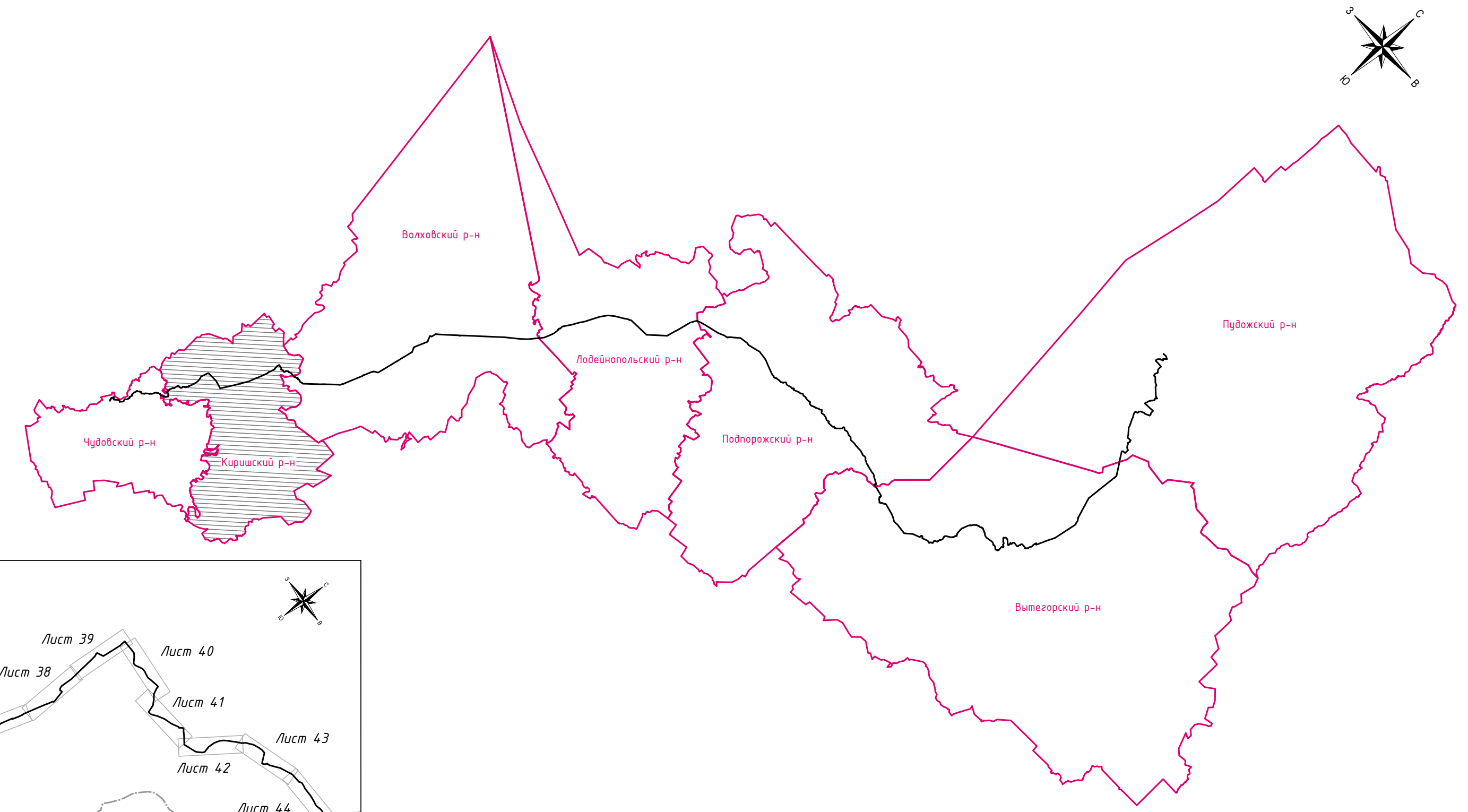
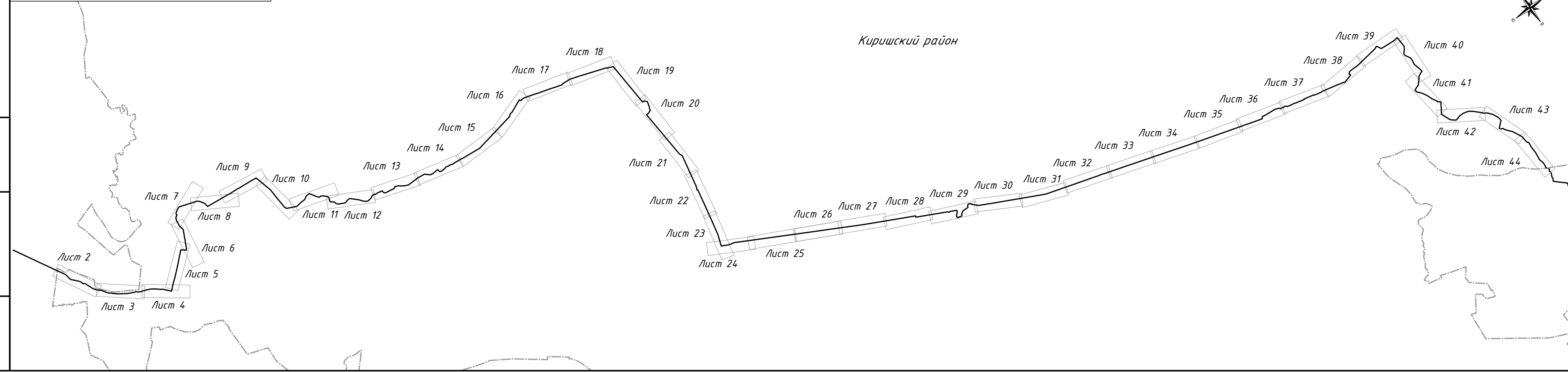


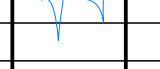
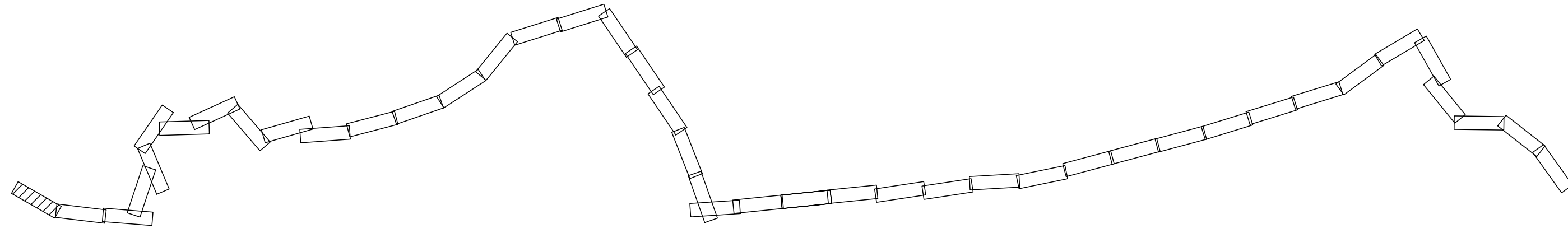

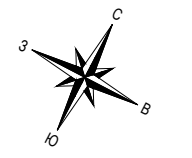


Схема расположения участков трассы по листам



						<b>4561.ВОЛС.ВЧ.З-Б-ДПТ-ППТ1-ГЧ</b>			
						Документация по планировке территории для размещения линейного объекта федерального значения: "Волоконно-оптическая линия связи Зуево-Бочилово" (ВОЛС З-Б) на территории Киришского района			
Изм.	Кол.уч.	Лист	№ док.	Подп.	Дата	Проект планировки территории. Основная часть.	Стадия	Лист	Листов
Рук.направл.	Растеряев Н.Н.				03.23		ППТ	1	44
Проверил	Морозов А.Б.				03.23				
Исполнил	Зимица Н.А.				03.23	Чертеж красных линий. Чертеж границ зон планируемого размещения линейных объектов. М 1 : 2 000		АО "Управление перспективных технологий"	
						Формат: А4х4 297*841 мм			

Инв. № подл.  
 Подп. и дата  
 Взам. инв. №



Инв. № подл.  
Подп. и дата  
Взам. инв. №


Условные обозначения приведены на листе 1

Изм.	Кол. уч.	Лист	№ док.	Подп.	Дата

4561.ВО/С.В.Ч.3-Б-ДПТ-ППТ1-ГЧ

Лист  
2

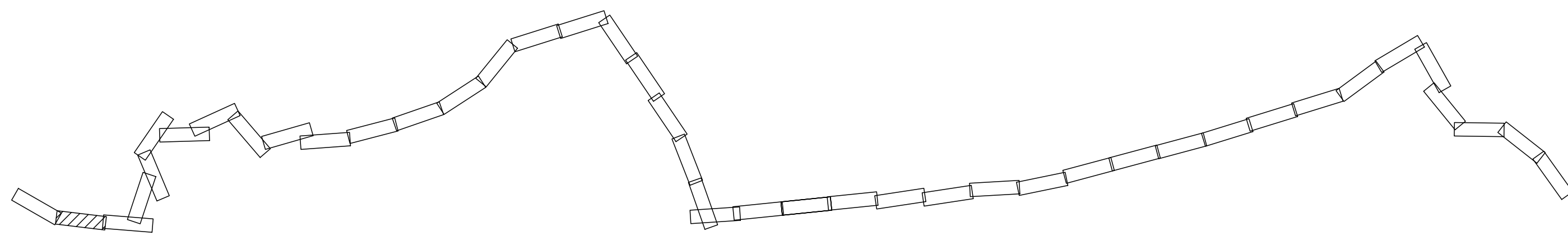
1:2000



Линия сводки с листом 2

Линия сводки с листом 4

Условные обозначения приведены на листе 1



1:2000

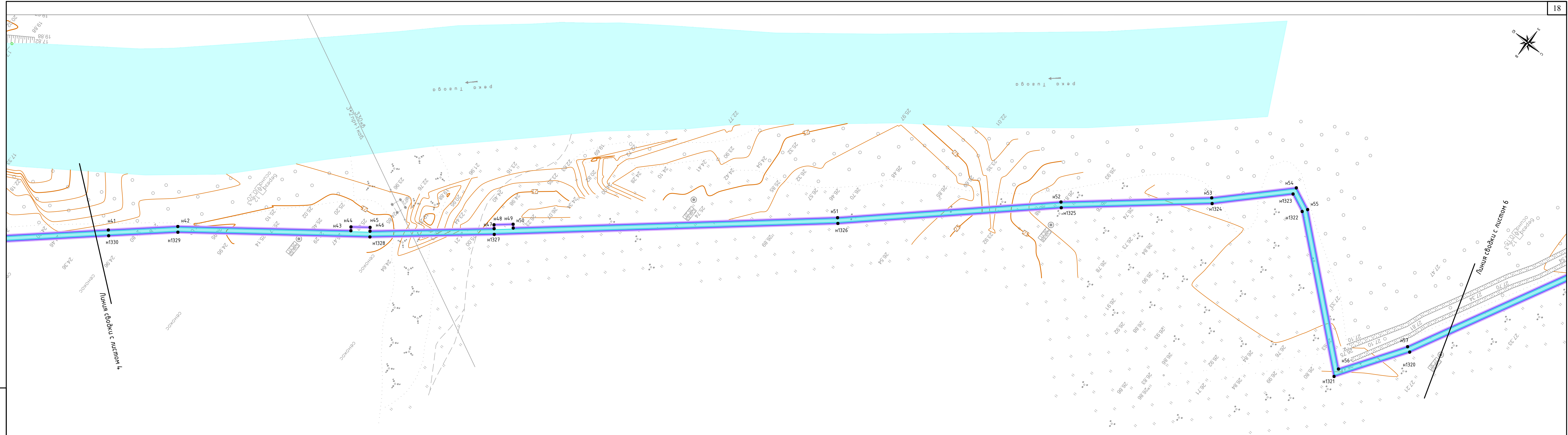
Изм.	Кол. уч.	Лист	№ док.	Подп.	Дата

4561.ВО/С.В.Ч.3-Б-ДПТ-ППТ1-ГЧ

Лист	3
------	---

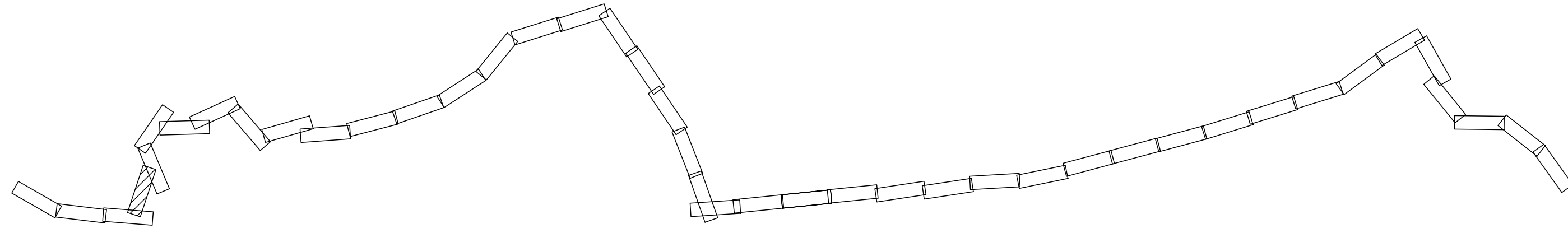






Инв. № подл. \_\_\_\_\_  
 Подп. и дата \_\_\_\_\_  
 Взам. инв. № \_\_\_\_\_

Условные обозначения приведены на листе 1

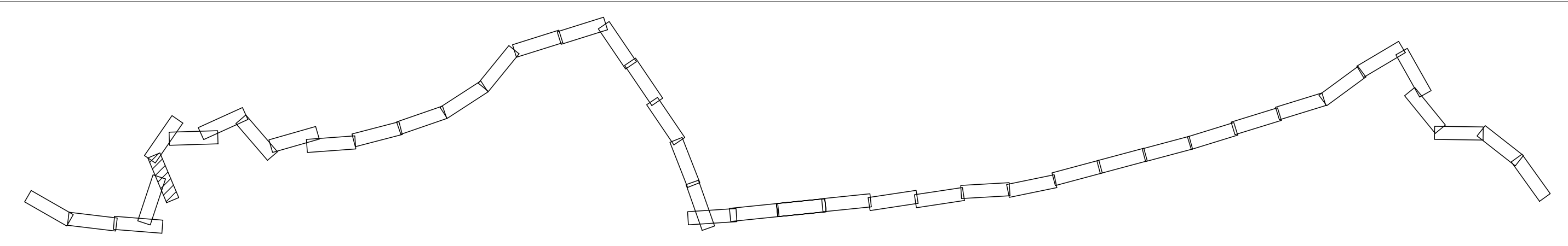



1:2000

Изм.	Кол. уч.	Лист	№ док.	Подп.	Дата

4561.ВО/С.ВЧ.3-Б-ДПТ-ППТ1-ГЧ

Лист  
5



Условные обозначения приведены на листе 1

1:2000

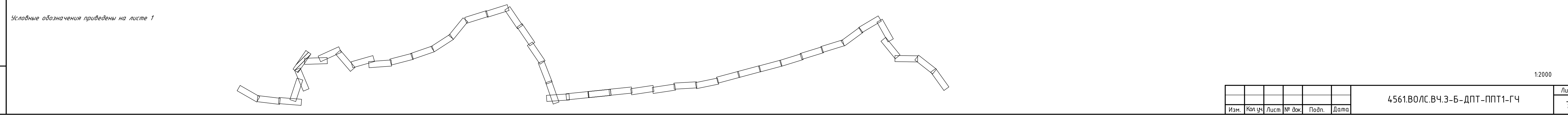
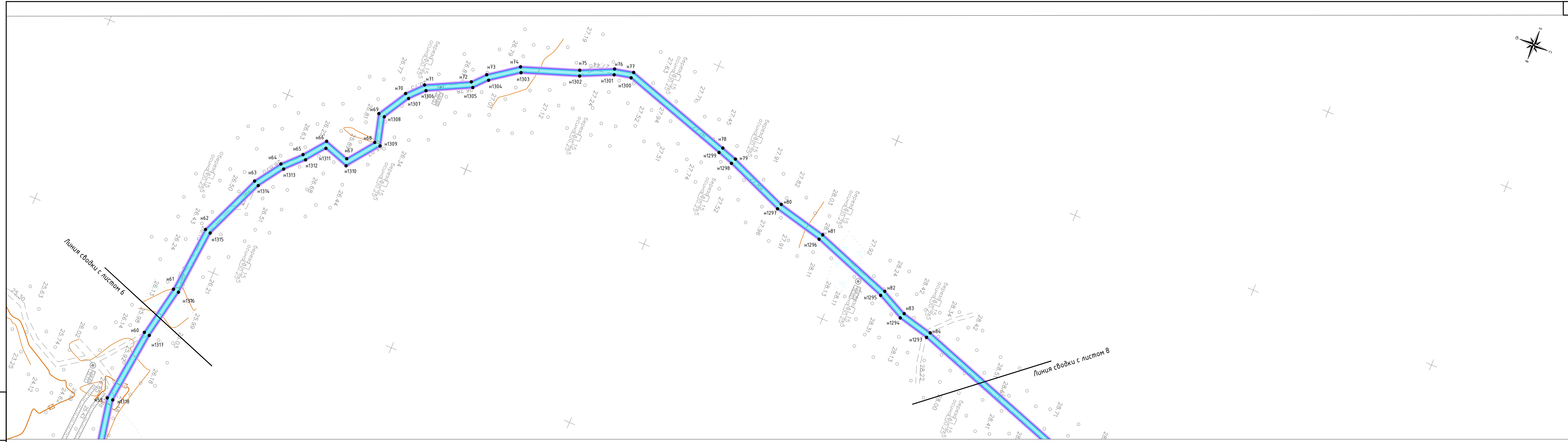
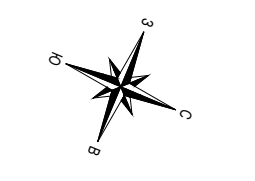
Изм.	Кол. уч.	Лист	№ док.	Подп.	Дата

4561.ВОЛС.ВЧ.3-Б-ДПТ-ППТ1-ГЧ

Лист	6
------	---

Инв. № подл.	
Подп. и дата	
Взам. инв. №	





Взам. инв. №  
 Подп. и дата  
 Инв. № подл.

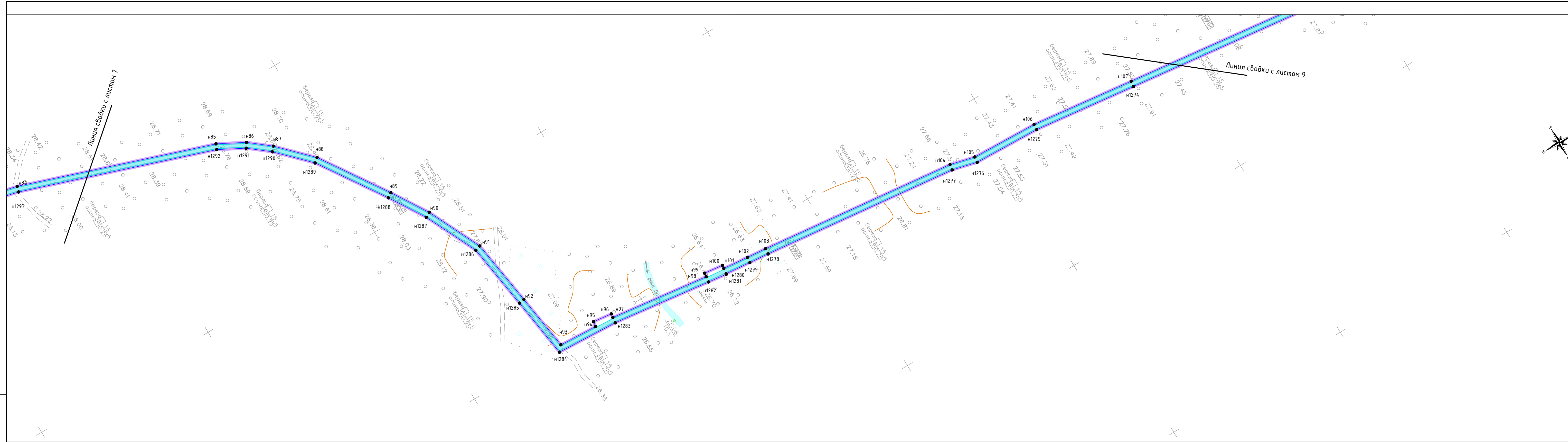
Условные обозначения приведены на листе 1

1:2000

Изм.	Кол. уч.	Лист	№ док.	Подп.	Дата

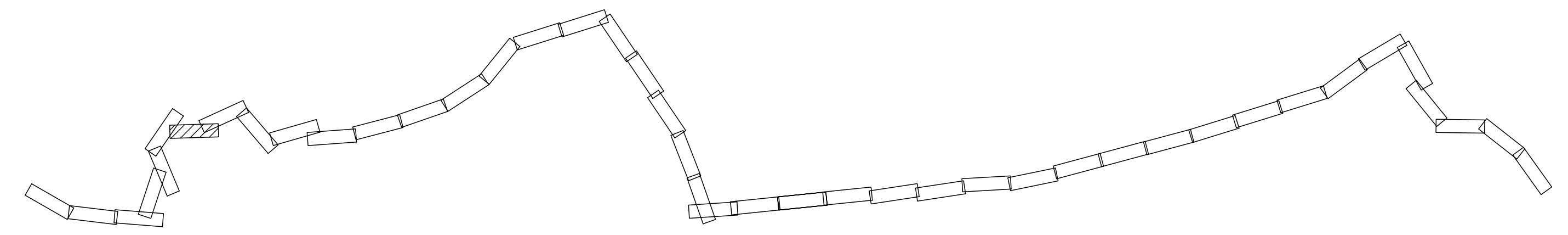
4561.ВО/С.В.Ч.3-Б-ДПТ-ППТ1-ГЧ

Лист  
7



Инв. № подл.  
Подп. и дата  
Взам. инв. №

Условные обозначения приведены на листе 1


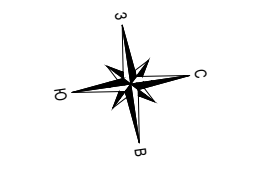


1:2000

Изм.	Кол. уч.	Лист	№ док.	Подп.	Дата

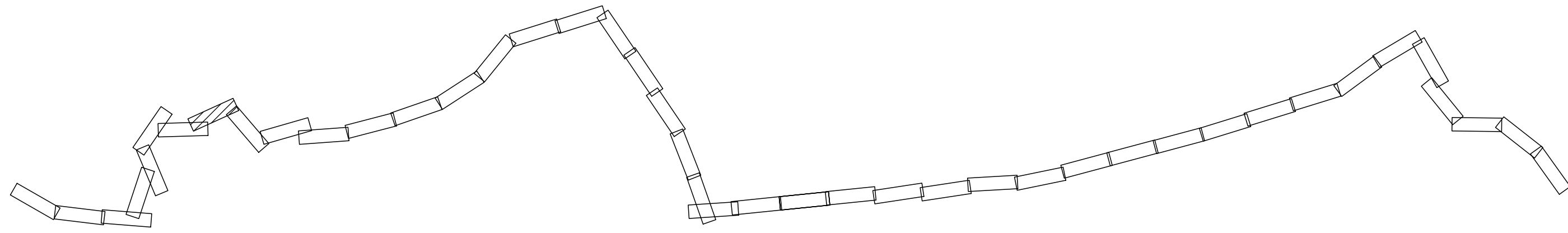
4561.ВО/С.ВЧ.3-Б-ДПТ-ППТ1-ГЧ

Лист  
8



Инв. № подл.  
 Подп. и дата  
 Взам. инв. №

Условные обозначения приведены на листе 1



Изм.	Кол.уч.	Лист	№ док.	Подп.	Дата

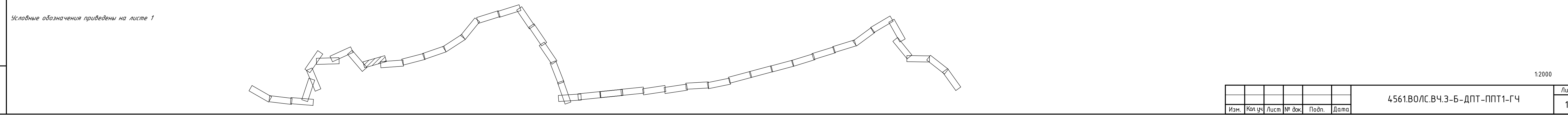
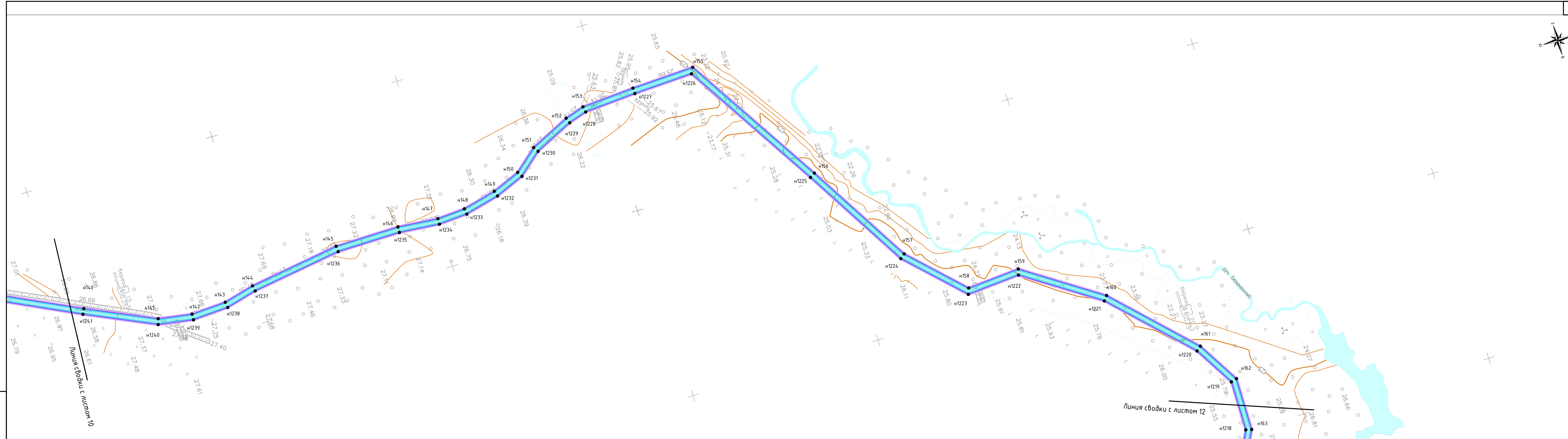
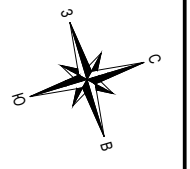
4561.ВОЛС.ВЧ.3-Б-ДПТ-ППТ1-ГЧ

Лист  
9

1:2000







Взам. инв. №  
 Подп. и дата  
 Инв. № подл.

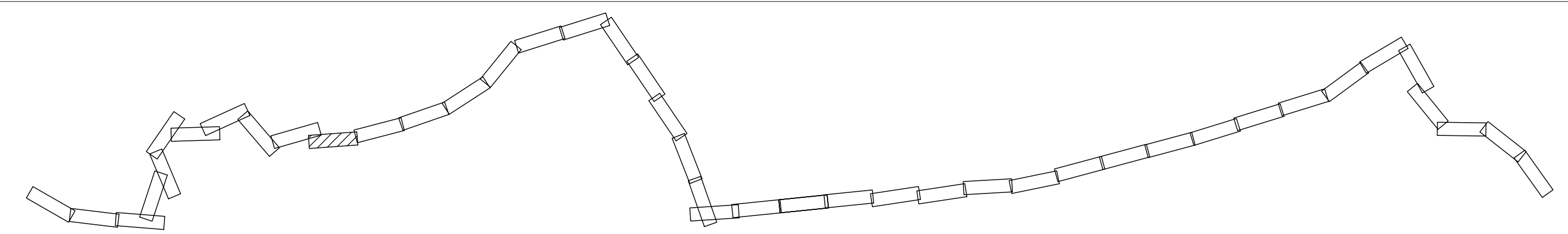

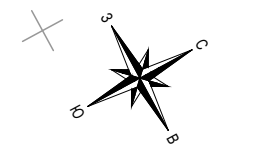
Условные обозначения приведены на листе 1

1:2000

Изм.	Кол. уч.	Лист	№ док.	Подп.	Дата

4561.ВОЛС.ВЧ.3-Б-ДПТ-ППТ1-ГЧ

Лист  
11



Инв. № подл.  
Подп. и дата  
Взам. инв. №

Условные обозначения приведены на листе 1

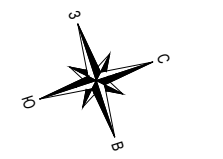
1:2000

Изм.	Кол. уч.	Лист	№ док.	Подп.	Дата

4561.ВО/ЛС.ВЧ.3-Б-ДПТ-ППТ1-ГЧ

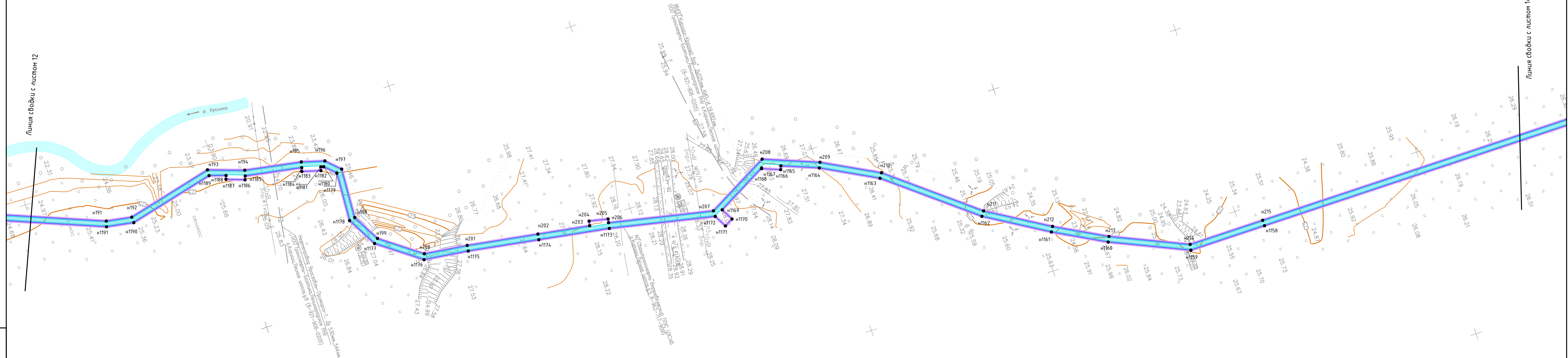
Лист  
12





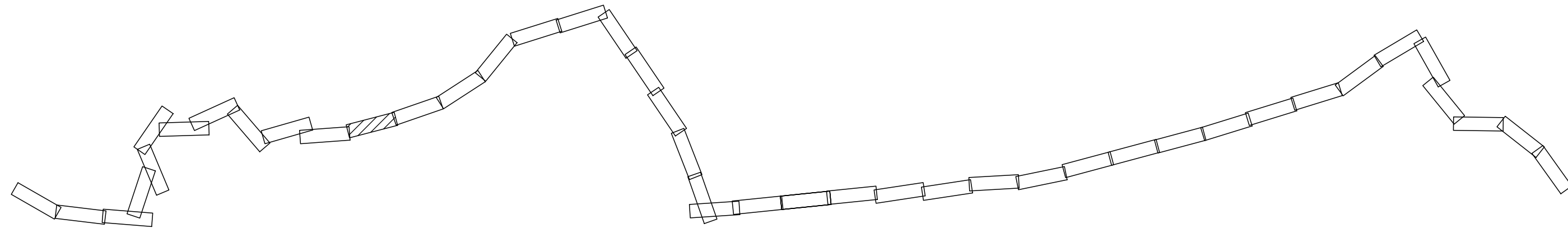
Линия сводки с листом 12

Линия сводки с листом 14



Инв. № подл.  
 Подп. и дата  
 Взам. инв. №

Условные обозначения приведены на листе 1


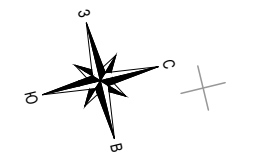


1:2000

Изм.	Кол. уч.	Лист	№ док.	Подп.	Дата

4561.ВО/С.ВЧ.З-Б-ДПТ-ППТ1-ГЧ


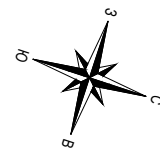
Лист  
 13



Инв. № подл.		Взам. инв. №		Подп. и дата	<i>Условные обозначения приведены на листе 1</i>
					1:2000
					Лист
					14
					4561.ВО/С.В.Ч.3-Б-ДПТ-ППТ1-ГЧ
					Изм. Кол. уц. Лист № док. Подп. Дата

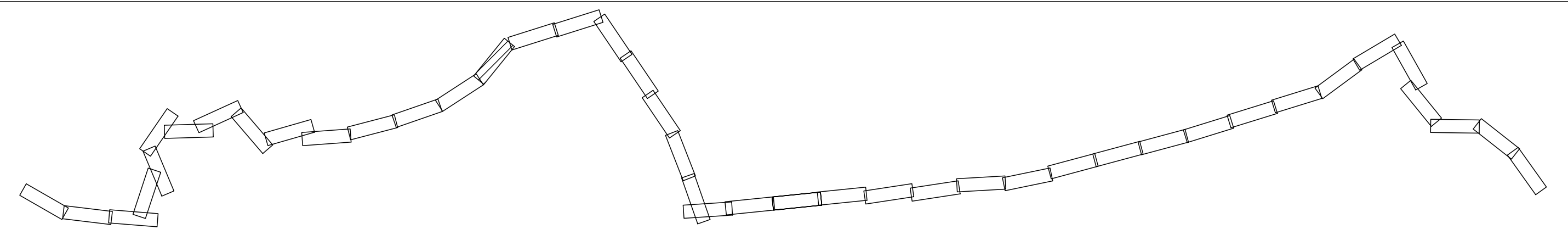






Инв. № подл. Подп. и дата. Взам. инв. №

Условные обозначения приведены на листе 1



1:2000

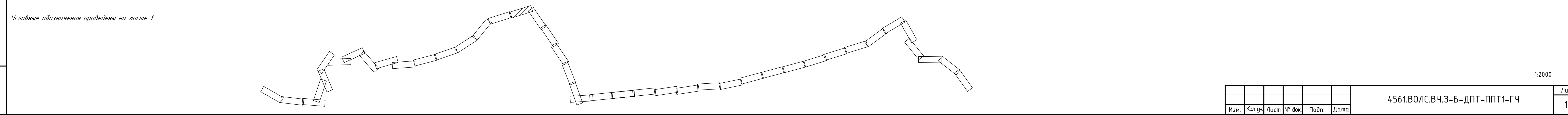


Изм.	Кол. уч.	Лист	№ док.	Подп.	Дата

4561.ВОЛС.ВЧ.3-Б-ДПТ-ППТ1-ГЧ

Лист 16







Взам. инв. №  
 Подп. и дата  
 Инв. № подл.


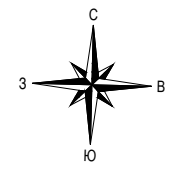
Условные обозначения приведены на листе 1

Изм.	Кол. уч.	Лист	№ док.	Подп.	Дата

4561.ВО/С.ВЧ.3-Б-ДПТ-ППТ1-ГЧ

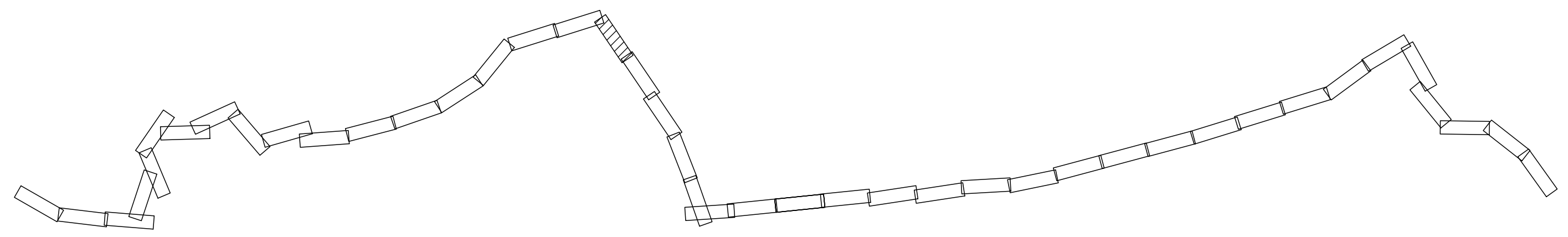
Лист  
18

1:2000



Взам. инв. №  
 Подп. и дата  
 Инв. № подл.

Условные обозначения приведены на листе 1



Изм.	Кол. уч.	Лист	№ док.	Подп.	Дата

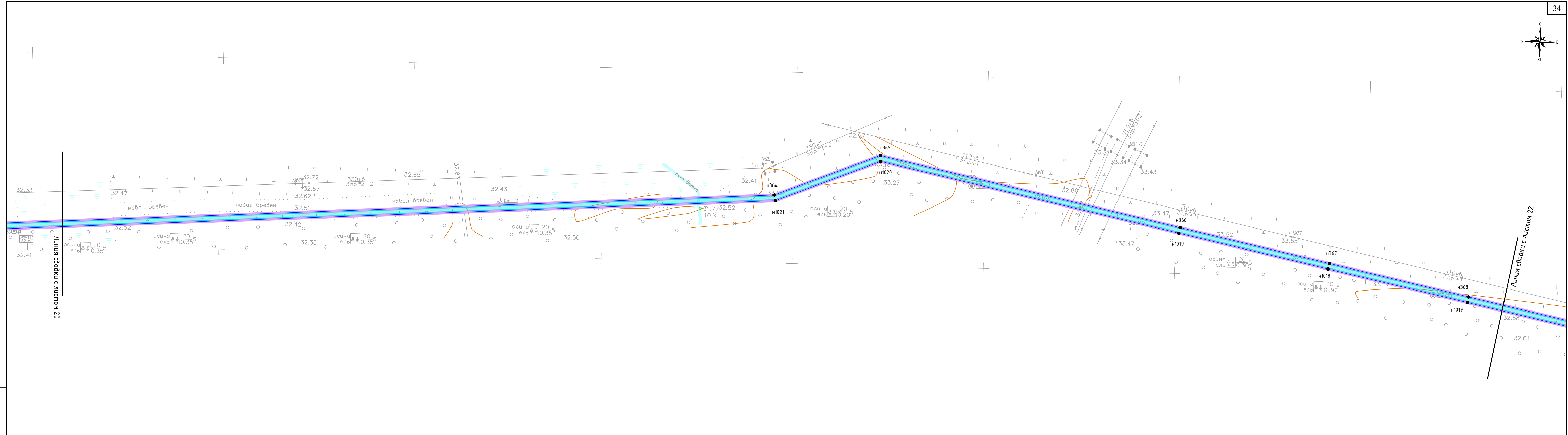
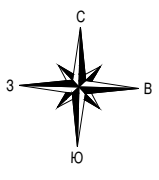
4561.ВОЛС.ВЧ.З-Б-ДПТ-ППТ1-ГЧ

Лист	19
------	----

1:2000

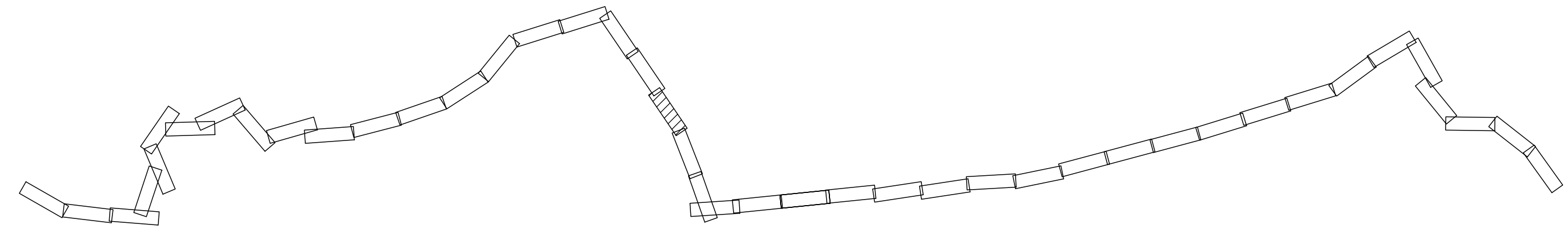






Инв. № подл.    Подп. и дата    Взам. инв. №

Условные обозначения приведены на листе 1



1:2000

Изм.	Кол. уч.	Лист	№ док.	Подп.	Дата

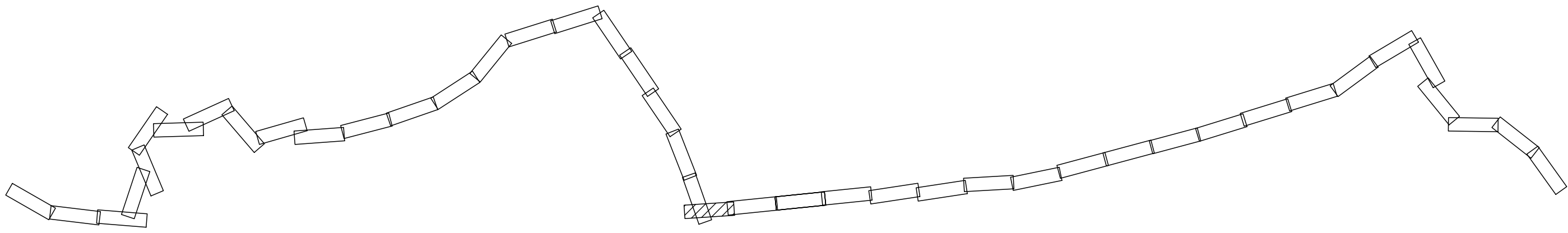

4561.ВО/С.ВЧ.З-Б-ДПТ-ППТ1-ГЧ

Лист  
21









Условные обозначения приведены на листе 1

1:2000

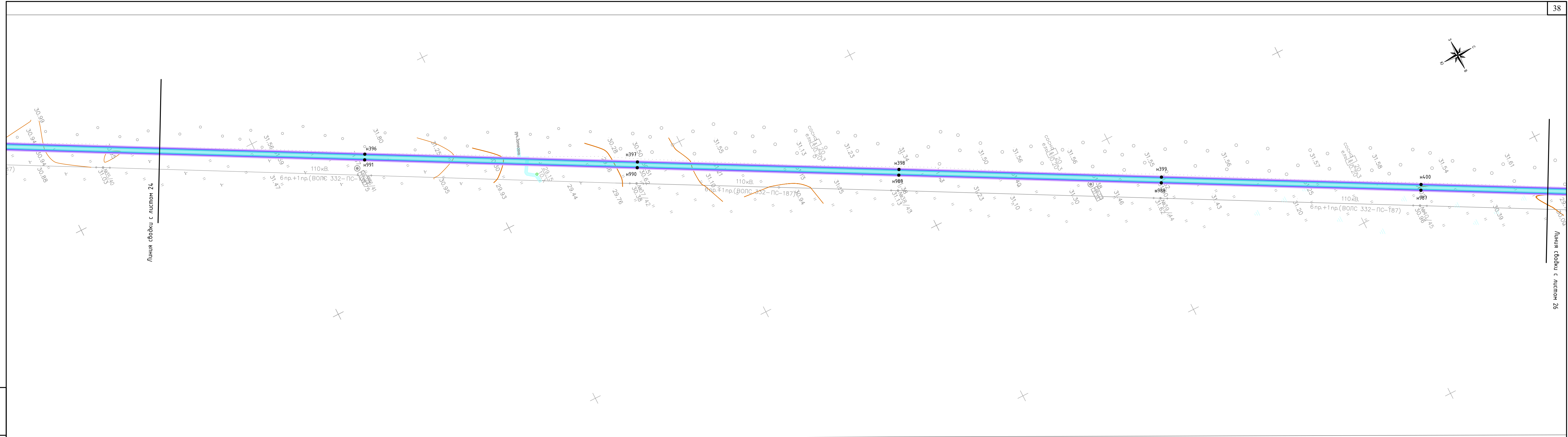
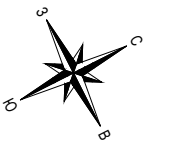
Изм.	Кол. уч.	Лист	№ док.	Подп.	Дата

4561.ВОЛС.ВЧ.3-Б-ДПТ-ППТ1-ГЧ

Лист

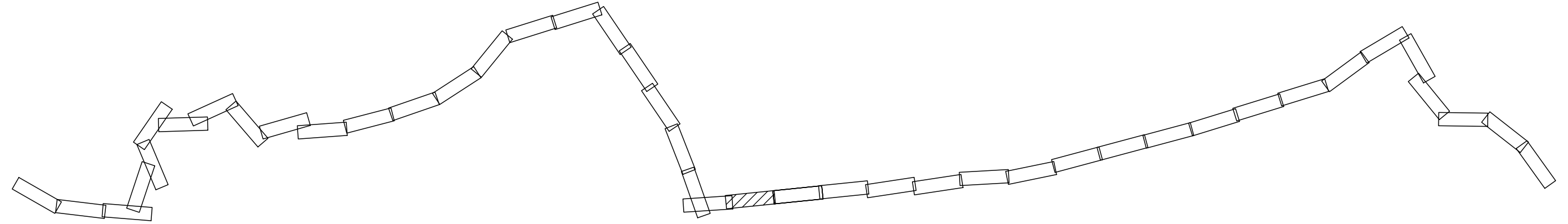
24

Инв. № подл.  
Подп. и дата  
Взам. инв. №



Инв. № подл. | Подп. и дата | Взам. инв. №

Условные обозначения приведены на листе 1



1:2000

Изм.	Кол. уч.	Лист	№ док.	Подп.	Дата

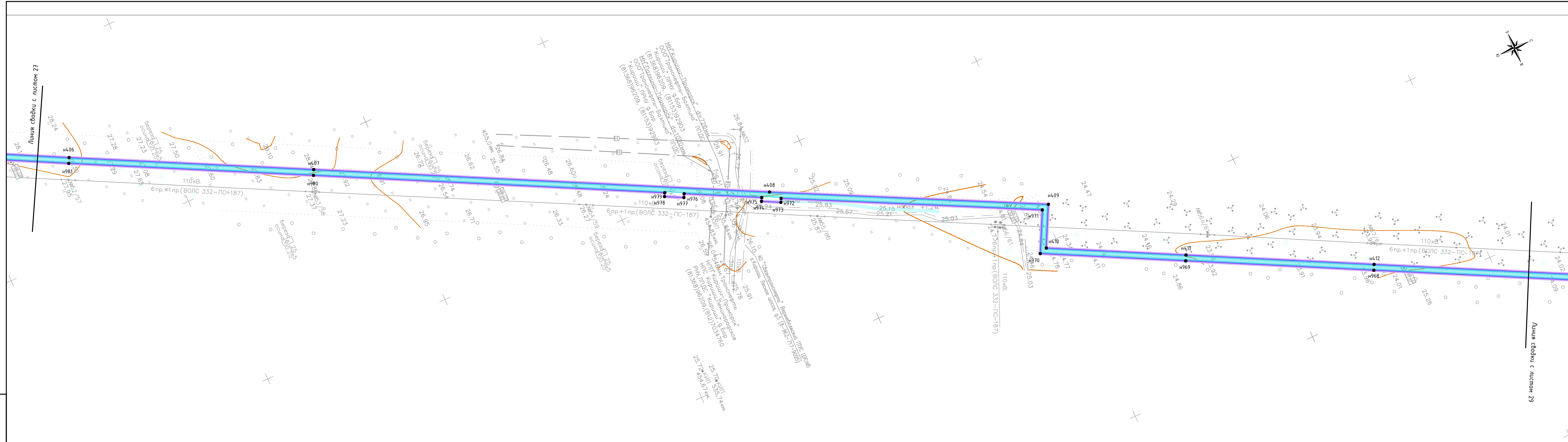

4561.ВОЛС.ВЧ.3-Б-ДПТ-ППТ1-ГЧ

Лист  
25



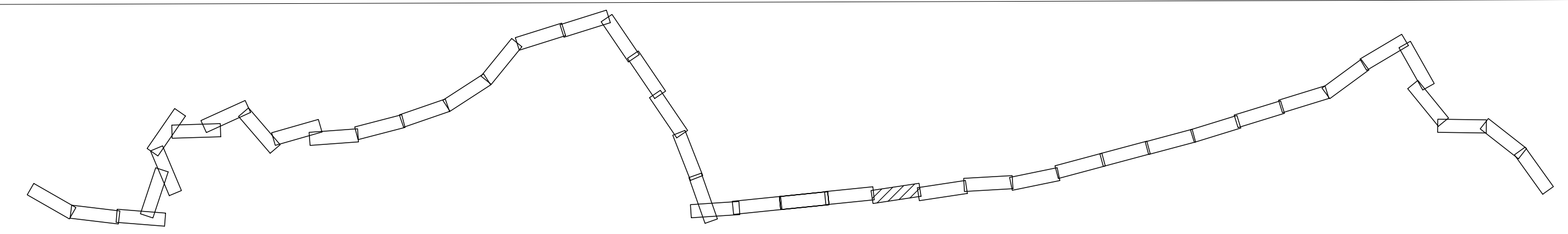






Инв. № подл. Подп. и дата. Взам. инв. №

Условные обозначения приведены на листе 1

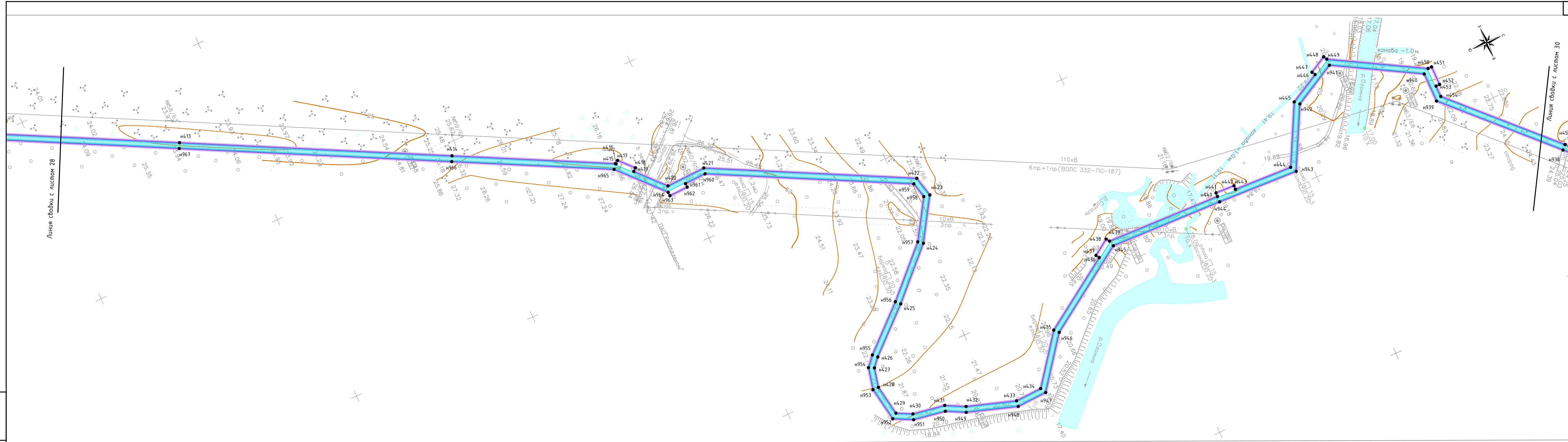


1:2000

Изм.	Кол. уч.	Лист	№ док.	Подп.	Дата

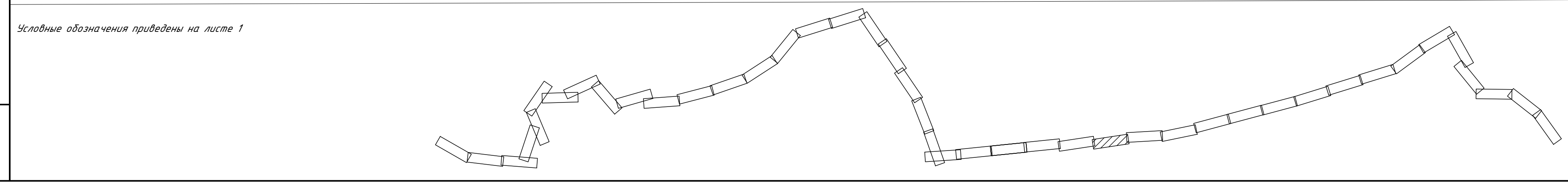
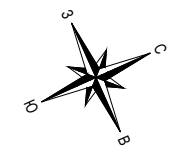
4561.ВОЛС.ВЧ.3-Б-ДПТ-ППТ1-ГЧ

Лист  
28



Линия сводки с листом 28

Линия сводки с листом 30



Условные обозначения приведены на листе 1

1:2000

Изм.	Кол. уч.	Лист	№ док.	Подп.	Дата


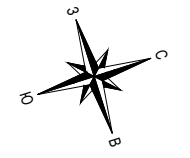
4561.ВОЛС.ВЧ.3-Б-ДПТ-ППТ1-ГЧ

Лист 29



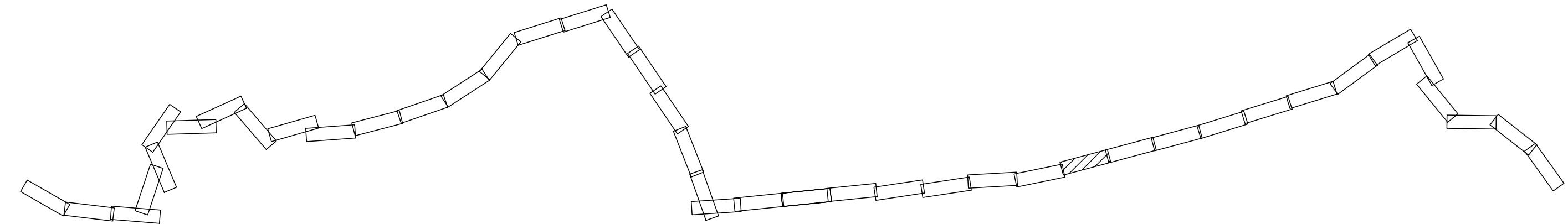






Инв. № подл.
Подп. и дата
Взам. инв. №

Условные обозначения приведены на листе 1

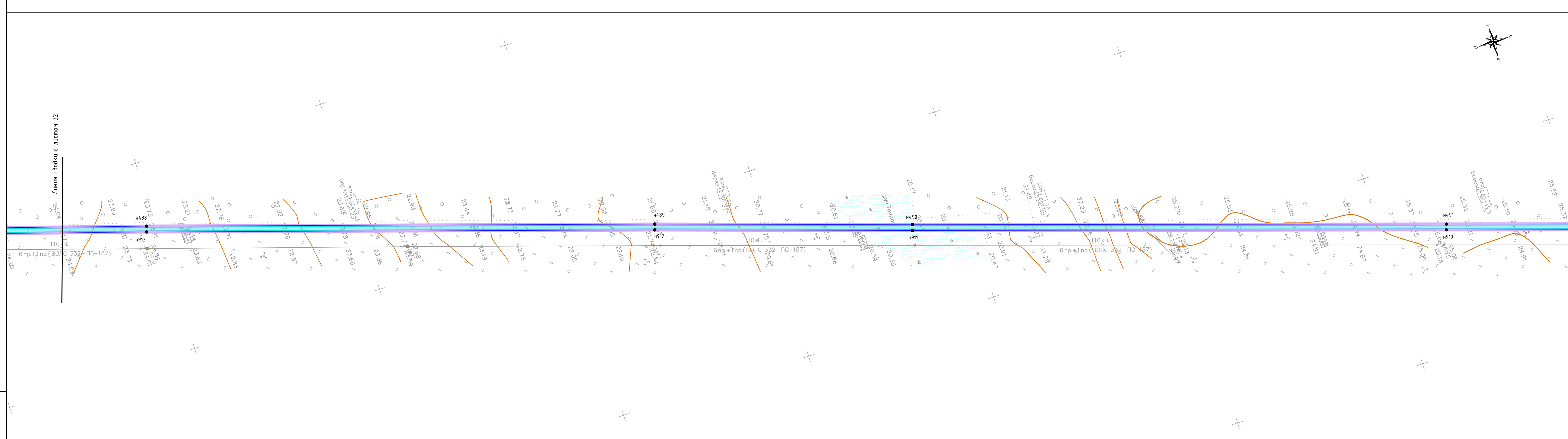
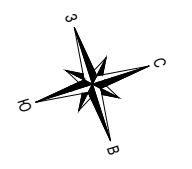


1:2000

Изм.	Кол. уч.	Лист	№ док.	Подп.	Дата

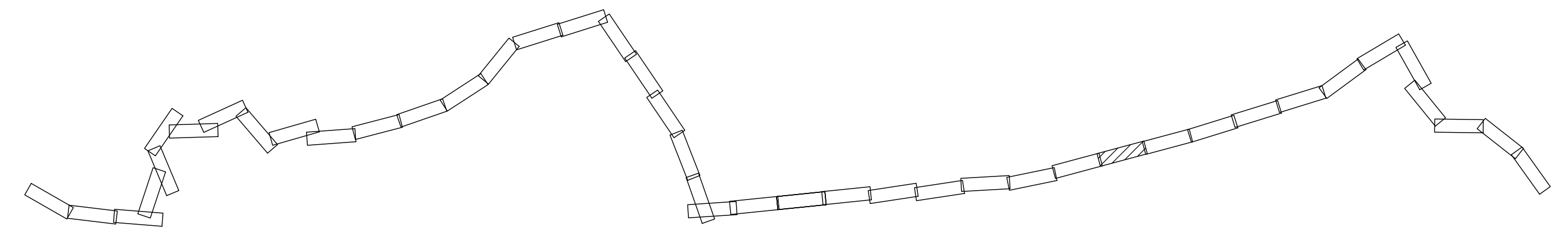
4561.ВОЛС.ВЧ.3-Б-ДПТ-ППТ1-ГЧ

Лист  
32



Инв. № подл.      Подп. и дата      Взам. инв. №

Условные обозначения приведены на листе 1



1:2000

Изм.	Кол. уч.	Лист	№ док.	Подп.	Дата

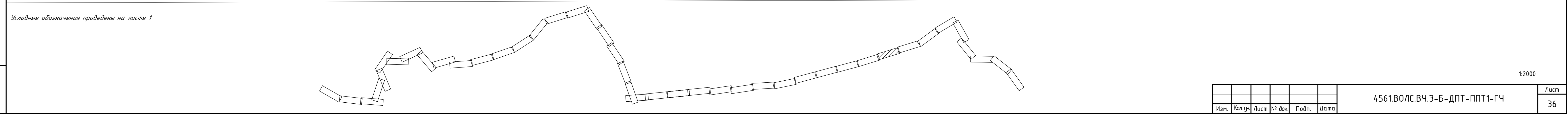
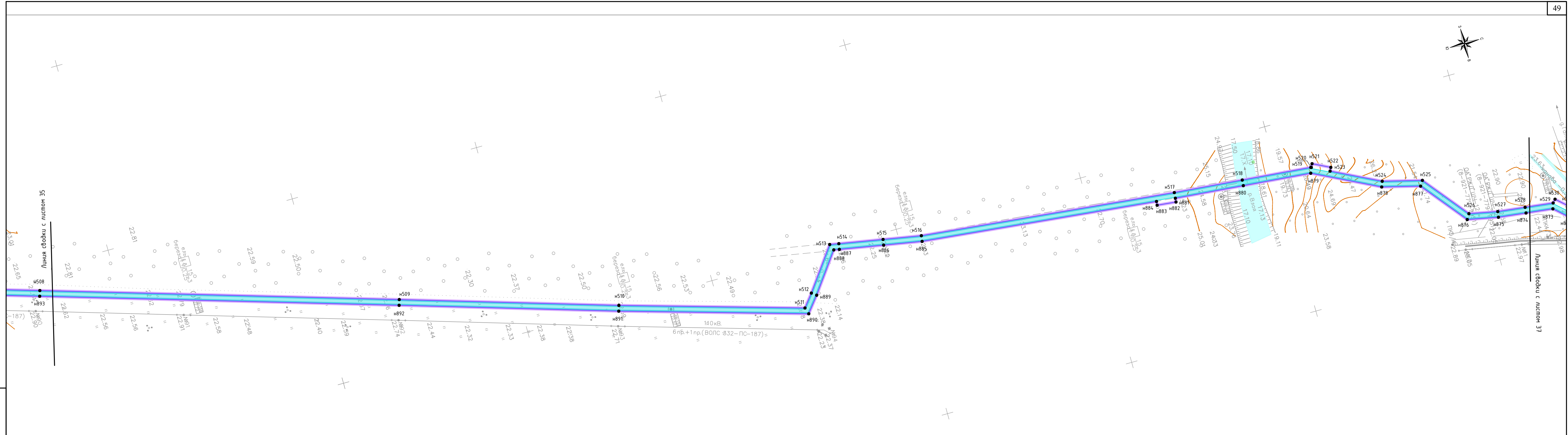
4561.ВОЛС.ВЧ.3-Б-ДПТ-ППТ1-ГЧ

Лист  
33









Инв. № подл.  
Подп. и дата  
Взам. инв. №

Условные обозначения приведены на листе 1

Изм.	Кол. уч.	Лист	№ док.	Подп.	Дата

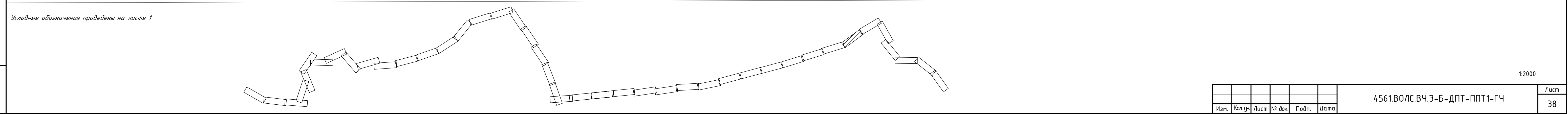
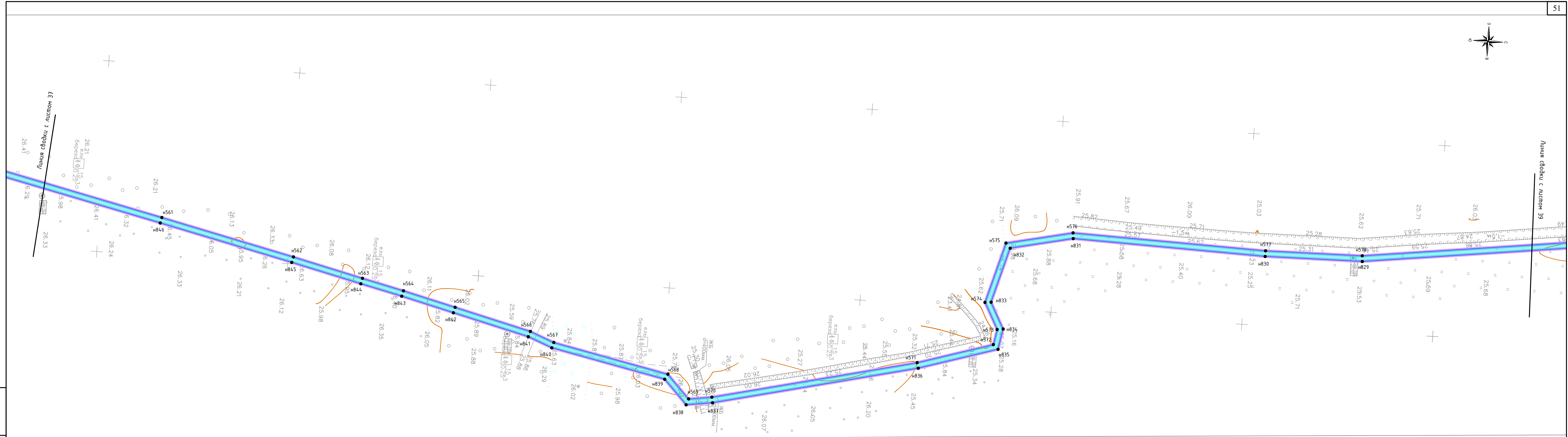
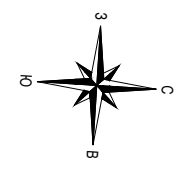
4561.ВОЛС.ВЧ.3-Б-ДПТ-ППТ1-ГЧ

Лист  
36

1:2000







Условные обозначения приведены на листе 1

1:2000

Изм.	Кол. уч.	Лист	№ док.	Подп.	Дата

4561.ВОЛС.ВЧ.3-Б-ДПТ-ППТ1-ГЧ

Лист	38
------	----

Инв. № подл.	
Подп. и дата	
Взам. инв. №	

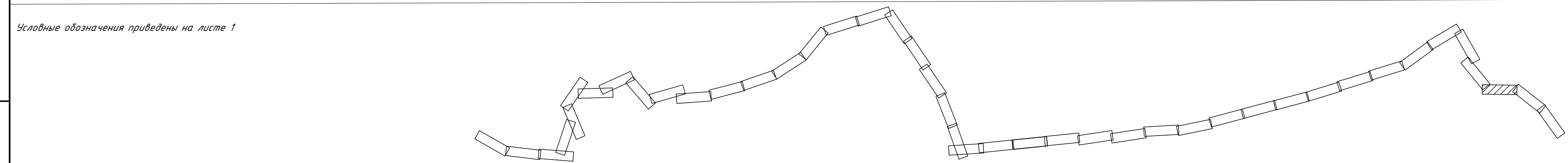













Условные обозначения приведены на листе 1

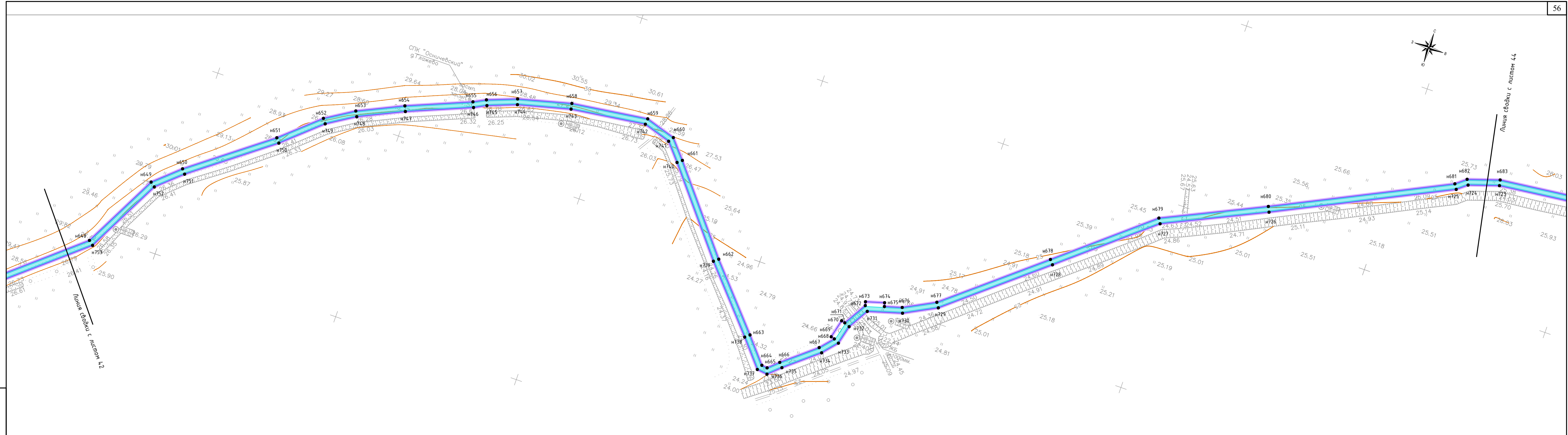
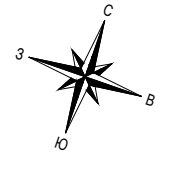
1:2000

Изм.	Кол. уч.	Лист	№ док.	Подп.	Дата

4561.ВО/С.ВЧ.3-Б-ДПТ-ППТ1-ГЧ

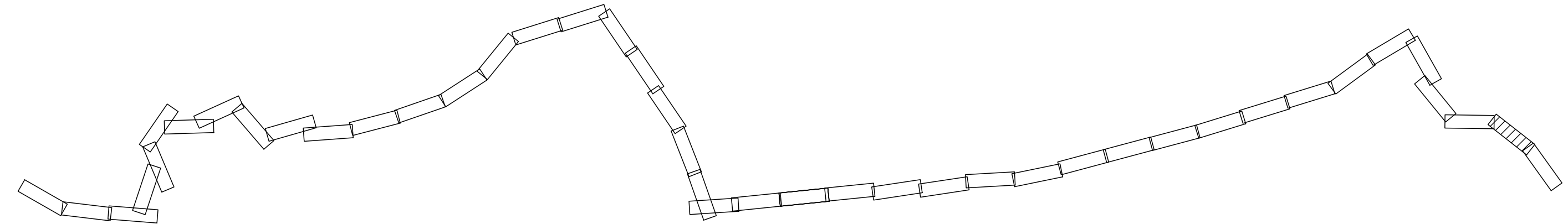
Лист  
42





Взам. инв. №  
 Подп. и дата  
 Инв. № подл.

Условные обозначения приведены на листе 1



Изм.	Кол. уч.	Лист	№ док.	Подп.	Дата

4561.ВО/С.В.Ч.3-Б-ДПТ-ППТ1-ГЧ

Лист  
43

1:2000

