

111033, г. Москва, ул. Самокатная, д. 1, стр. 2, тел/факс: (499) 323-37-10, 323-37-11, 323-38-22

Свидетельство СРО «АИИС» №01-И-№0213-4

Заказчик – ФГКУ «В/ч 71330»

ДОКУМЕНТАЦИЯ ПО ПЛАНИРОВКЕ ТЕРРИТОРИИ
ДЛЯ РАЗМЕЩЕНИЯ ЛИНЕЙНОГО ОБЪЕКТА
ФЕДЕРАЛЬНОГО ЗНАЧЕНИЯ:
«ВОЛОКОННО-ОПТИЧЕСКАЯ ЛИНИЯ СВЯЗИ
ЗУЕВО – БОЧИЛОВО» (ВОЛС 3-Б)
НА ТЕРРИТОРИИ НОВГОРОДСКОЙ ОБЛАСТИ,
ЛЕНИНГРАДСКОЙ ОБЛАСТИ, ВОЛОГОДСКОЙ ОБЛАСТИ,
РЕСПУБЛИКИ КАРЕЛИЯ

ПРОЕКТ ПЛАНИРОВКИ ТЕРРИТОРИИ

Основная часть.

Раздел 1 «Проект планировки территории. Графическая часть».

4561.ВОЛС.ВЧ.3-Б-ДПТ-ППТ1

ТОМ 1
Книга 4

Инд. № подл.	Подпись и дата	Взам. инв. №

2023

111033, г. Москва, ул. Самокатная, д. 1, стр. 2, тел/факс: (499) 323-37-10, 323-37-11, 323-38-22

Свидетельство СРО «АИИС» №01-И-№0213-4

Заказчик – ФГКУ «В/ч 71330»

ДОКУМЕНТАЦИЯ ПО ПЛАНИРОВКЕ ТЕРРИТОРИИ
ДЛЯ РАЗМЕЩЕНИЯ ЛИНЕЙНОГО ОБЪЕКТА
ФЕДЕРАЛЬНОГО ЗНАЧЕНИЯ:
«ВОЛОКОННО-ОПТИЧЕСКАЯ ЛИНИЯ СВЯЗИ
ЗУЕВО – БОЧИЛОВО» (ВОЛС 3-Б)
НА ТЕРРИТОРИИ НОВГОРОДСКОЙ ОБЛАСТИ,
ЛЕНИНГРАДСКОЙ ОБЛАСТИ, ВОЛОГОДСКОЙ ОБЛАСТИ,
РЕСПУБЛИКИ КАРЕЛИЯ

ПРОЕКТ ПЛАНИРОВКИ ТЕРРИТОРИИ

Основная часть.

Раздел 1 «Проект планировки территории. Графическая часть».

4561.ВОЛС.ВЧ.3-Б-ДПТ-ППТ1

ТОМ 1
Книга 4

Заместитель генерального директора

Анд.А. Стрельченко

Руководитель проектов

А.Б. Морозов



2023

Инт. № подл.	Подпись и дата	Взам. инв. №

Состав документации по планировке территории

Номер тома, книги	Шифр	Наименование	Примечание
1	2	3	4
Проект планировки территории. Основная часть			
Раздел 1 «Проект планировки территории. Графическая часть»			
Том1 Книга1	4561.ВОЛС.ВЧ.3-Б-ДПТ-ППТ1-СД	Состав документации по планировке территории	-
	4561.ВОЛС.ВЧ.3-Б-ДПТ-ППТ1-С	Содержание	-
	4561.ВОЛС.ВЧ.3-Б-ДПТ-ППТ1-ГЧ	Чертеж красных линий. Чертеж границ зон планируемого размещения линейных объектов. Чудовский район Новгородской области.	-
	-	Чертеж границ зон планируемого размещения линейных объектов, подлежащих реконструкции в связи с изменением их местоположения	Чертеж не разрабатывался в связи с отсутствием в границах территории, в отношении которой осуществляется подготовка проекта планировки линейных объектов, подлежащих реконструкции в связи с изменением их местоположения
Том1 Книга2	4561.ВОЛС.ВЧ.3-Б-ДПТ-ППТ1-СД	Состав документации по планировке территории	-
	4561.ВОЛС.ВЧ.3-Б-ДПТ-ППТ1-С	Содержание	-
	4561.ВОЛС.ВЧ.3-Б-ДПТ-ППТ1-ГЧ	Чертеж красных линий. Чертеж границ зон планируемого размещения линейных объектов. Киришский район Ленинградской области	-
	-	Чертеж границ зон планируемого размещения линейных объектов, подлежащих реконструкции в связи с изменением их местоположения	Чертеж не разрабатывался в связи с отсутствием в границах территории, в отношении которой осуществляется подготовка проекта планировки линейных объектов, подлежащих реконструкции в связи с изменением их местоположения
Том1 Книга3	4561.ВОЛС.ВЧ.3-Б-ДПТ-ППТ1-СД	Состав документации по планировке территории	-
	4561.ВОЛС.ВЧ.3-Б-ДПТ-ППТ1-С	Содержание	-
	4561.ВОЛС.ВЧ.3-Б-ДПТ-ППТ1-ГЧ	Чертеж красных линий. Чертеж границ зон планируемого размещения линейных объектов. Волховский район Ленинградской области	-
	-	Чертеж границ зон планируемого размещения линейных объектов, подлежащих реконструкции в связи с изменением их местоположения	Чертеж не разрабатывался в связи с отсутствием в границах территории, в отношении которой осуществляется подготовка проекта планировки линейных объектов, подлежащих реконструкции в связи с изменением их местоположения
Том1 Книга4	4561.ВОЛС.ВЧ.3-Б-ДПТ-ППТ1-СД	Состав документации по планировке территории	-
	4561.ВОЛС.ВЧ.3-Б-ДПТ-ППТ1-С	Содержание	-
	4561.ВОЛС.ВЧ.3-Б-ДПТ-ППТ1-ГЧ	Чертеж красных линий. Чертеж границ зон планируемого размещения линейных объектов. Лодейнопольский район Ленинградской области	-

Взам. инв. №

Подпись и дата

Инв. № подл.

4561.ВОЛС.ВЧ.3-Б-ДПТ-ППТ1-СД

Изм.	Колуч	Лист	№ док	Подп.	Дата
	Разработал	Зими́на			03.2023
	Проверил	Морозов			03.2023
	Рук.направл.	Растеряев			03.2023

Состав документации по планировке территории

Стадия	Лист	Листов
ППТ	1	11
АО «Управление перспективных технологий»		

Состав документации по планировке территории			
Номер тома, книги	Шифр	Наименование	Примечание
1	2	3	4
	-	Чертеж границ зон планируемого размещения линейных объектов, подлежащих реконструкции в связи с изменением их местоположения	Чертеж не разрабатывался в связи с отсутствием в границах территории, в отношении которой осуществляется подготовка проекта планировки линейных объектов, подлежащих реконструкции в связи с изменением их местоположения
Том1 Книга5	4561.ВОЛС.ВЧ.3-Б-ДПТ-ППТ1-СД	Состав документации по планировке территории	-
	4561.ВОЛС.ВЧ.3-Б-ДПТ-ППТ1-С	Содержание	-
	4561.ВОЛС.ВЧ.3-Б-ДПТ-ППТ1-ГЧ	Чертеж красных линий. Чертеж границ зон планируемого размещения линейных объектов. Подпорожский район Ленинградской области	-
	-	Чертеж границ зон планируемого размещения линейных объектов, подлежащих реконструкции в связи с изменением их местоположения	Чертеж не разрабатывался в связи с отсутствием в границах территории, в отношении которой осуществляется подготовка проекта планировки линейных объектов, подлежащих реконструкции в связи с изменением их местоположения
Том1 Книга6	4561.ВОЛС.ВЧ.3-Б-ДПТ-ППТ1-СД	Состав документации по планировке территории	-
	4561.ВОЛС.ВЧ.3-Б-ДПТ-ППТ1-С	Содержание	-
	4561.ВОЛС.ВЧ.3-Б-ДПТ-ППТ1-ГЧ	Чертеж красных линий. Чертеж границ зон планируемого размещения линейных объектов. Вытегорский район Вологодской области	-
	-	Чертеж границ зон планируемого размещения линейных объектов, подлежащих реконструкции в связи с изменением их местоположения	Чертеж не разрабатывался в связи с отсутствием в границах территории, в отношении которой осуществляется подготовка проекта планировки линейных объектов, подлежащих реконструкции в связи с изменением их местоположения
Том1 Книга7	4561.ВОЛС.ВЧ.3-Б-ДПТ-ППТ1-СД	Состав документации по планировке территории	-
	4561.ВОЛС.ВЧ.3-Б-ДПТ-ППТ1-С	Содержание	-
	4561.ВОЛС.ВЧ.3-Б-ДПТ-ППТ1-ГЧ	Чертеж красных линий. Чертеж границ зон планируемого размещения линейных объектов. Пудожский район Республики Карелия	-
	-	Чертеж границ зон планируемого размещения линейных объектов, подлежащих реконструкции в связи с изменением их местоположения	Чертеж не разрабатывался в связи с отсутствием в границах территории, в отношении которой осуществляется подготовка проекта планировки линейных объектов, подлежащих реконструкции в связи с изменением их местоположения
Раздел 2 «Положение о размещении линейных объектов»			
Том1 Книга8	4561.ВОЛС.ВЧ.3-Б-ДПТ-ППТ1-СД	Состав документации по планировке территории	-
	4561.ВОЛС.ВЧ.3-Б-ДПТ-ППТ1-С	Содержание	-
	4561.ВОЛС.ВЧ.3-Б-ДПТ-ППТ1-ТЧ	Общие сведения	-
	-	Наименование, основные характеристики (категория, протяженность, проектная мощность, пропускная способность, грузонапряженность, интенсивность движения) и назначение планируемых для размещения линейных объектов, а также линейных объектов,	-

Взам. инв. №

Подпись и дата

Инв. № подл.

Изм.	Колуч.	Лист	№ док	Подп.	Дата

4561.ВОЛС.ВЧ.3-Б-ДПТ-ППТ1-СД

Лист

2

Состав документации по планировке территории

Номер тома, книги	Шифр	Наименование	Примечание
1	2	3	4
		подлежащих реконструкции в связи с изменением их местоположения	
		Перечень субъектов Российской Федерации, перечень муниципальных районов, городских округов в составе субъектов Российской Федерации, перечень поселений, населенных пунктов, внутригородских территорий городов федерального значения, на территориях которых устанавливаются зоны планируемого размещения линейных объектов	-
		Перечень координат характерных точек границ зоны планируемого размещения линейных объектов	-
		Перечень координат характерных точек границ зон планируемого размещения линейных объектов, подлежащих реконструкции в связи с изменением их местоположения	-
		Предельные параметры разрешенного строительства, реконструкции объектов капитального строительства, входящих в состав линейных объектов в границах зон их планируемого размещения	-
		Информация о необходимости осуществления мероприятий по защите сохраняемых объектов капитального строительства (здание, строение, сооружение, объекты, строительство которых не завершено), существующих и строящихся на момент подготовки проекта планировки территории, а также объектов капитального строительства, планируемых к строительству в соответствии с ранее утвержденной документацией по планировке территории, от возможного негативного воздействия в связи с размещением линейных объектов	-
		Информация о необходимости осуществления мероприятий по сохранению объектов культурного наследия от возможного негативного воздействия в связи с размещением линейных объектов	-
		Информация о необходимости осуществления мероприятий по охране окружающей среды	-
		Информация о необходимости осуществления мероприятий по защите территории от чрезвычайных ситуаций природного и техногенного характера, в том числе по обеспечению пожарной безопасности и гражданской обороне	-
	Приложение	Лист согласования	-

Проект планировки территории. Материалы по обоснованию

Раздел 3 «Материалы по обоснованию проекта планировки территории. Графическая часть»

Том2	4561.ВОЛС.ВЧ.3-Б-ДПТ-ППТ2-СД	Состав документации по планировке территории	-
Книга1	4561.ВОЛС.ВЧ.3-Б-ДПТ-ППТ2-С	Содержание	-
	4561.ВОЛС.ВЧ.3-Б-ДПТ-ППТ2-ГЧ1	Схема расположения элементов планировочной структуры (территорий, занятых линейными объектами и (или) предназначенных для размещения линейных объектов). Чудовский, Киришский, Волховский, Лодейнопольский,	-

Изм.	Колуч.	Лист	№ док	Подп.	Дата
Инва. № подл.	Подпись и дата	Взам. инв. №			

4561.ВОЛС.ВЧ.3-Б-ДПТ-ППТ1-СД

Лист

3

Состав документации по планировке территории

Номер тома, книги	Шифр	Наименование	Примечание
1	2	3	4
		Подпорожский, Вытегорский, Пудожский районы	
Том2 Книга2	4561.ВОЛС.ВЧ.3-Б-ДПТ-ППТ2-СД	Состав документации по планировке территории	-
	4561.ВОЛС.ВЧ.3-Б-ДПТ-ППТ2-С	Содержание	-
	4561.ВОЛС.ВЧ.3-Б-ДПТ-ППТ2-ГЧ2	Схема использования территории в период подготовки проекта планировки территории. Схема конструктивных и планировочных решений. Схема расположения участков трассы по листам. Чудовский район Новгородской области	-
	-	Схема организации улично-дорожной сети и движения транспорта	Не разрабатывается в связи с отсутствием в составе объекта проектируемых автомобильных дорог и объектов железнодорожного транспорта
	-	Схема вертикальной планировки территории, инженерной подготовки и инженерной защиты территории	Не разрабатывается в соответствии с приказом Министерства строительства и жилищно-коммунального хозяйства Российской Федерации от 25 апреля 2017 года № 740/пр
Том2 Книга3	4561.ВОЛС.ВЧ.3-Б-ДПТ-ППТ2-СД	Состав документации по планировке территории	-
	4561.ВОЛС.ВЧ.3-Б-ДПТ-ППТ2-С	Содержание	-
	4561.ВОЛС.ВЧ.3-Б-ДПТ-ППТ2-ГЧ2	Схема использования территории в период подготовки проекта планировки территории, Схема конструктивных и планировочных решений. Схема расположения участков трассы по листам. Киришский район Ленинградской области	-
	-	Схема организации улично-дорожной сети и движения транспорта	Не разрабатывается в связи с отсутствием в составе объекта проектируемых автомобильных дорог и объектов железнодорожного транспорта
	-	Схема вертикальной планировки территории, инженерной подготовки и инженерной защиты территории	Не разрабатывается в соответствии с приказом Министерства строительства и жилищно-коммунального хозяйства Российской Федерации от 25 апреля 2017 года № 740/пр
Том2 Книга4	4561.ВОЛС.ВЧ.3-Б-ДПТ-ППТ2-СД	Состав документации по планировке территории	-
	4561.ВОЛС.ВЧ.3-Б-ДПТ-ППТ2-С	Содержание	-
	4561.ВОЛС.ВЧ.3-Б-ДПТ-ППТ2-ГЧ2	Схема использования территории в период подготовки проекта планировки территории. Схема конструктивных и планировочных решений. Схема расположения участков трассы по листам. Волховский район Ленинградской области	-
	-	Схема организации улично-дорожной сети и движения транспорта	Не разрабатывается в связи с отсутствием в составе объекта проектируемых автомобильных дорог и объектов железнодорожного транспорта

Взам. инв. №

Подпись и дата

Инв. № подл.

Изм.	Колуч.	Лист	№ док	Подп.	Дата

4561.ВОЛС.ВЧ.3-Б-ДПТ-ППТ1-СД

Лист

4

Состав документации по планировке территории			
Номер тома, книги	Шифр	Наименование	Примечание
1	2	3	4
	-	Схема вертикальной планировки территории, инженерной подготовки и инженерной защиты территории	Не разрабатывается в соответствии с приказом Министерства строительства и жилищно-коммунального хозяйства Российской Федерации от 25 апреля 2017 года № 740/пр
Том2 Книга5	4561.ВОЛС.ВЧ.3-Б-ДПТ-ППТ2-СД	Состав документации по планировке территории	-
	4561.ВОЛС.ВЧ.3-Б-ДПТ-ППТ2-С	Содержание	-
	4561.ВОЛС.ВЧ.3-Б-ДПТ-ППТ2-ГЧ2	Схема использования территории в период подготовки проекта планировки территории. Схема конструктивных и планировочных решений. Схема расположения участков трассы по листам. Лодейнопольский район Ленинградской области	-
	-	Схема организации улично-дорожной сети и движения транспорта	Не разрабатывается в связи с отсутствием в составе объекта проектируемых автомобильных дорог и объектов железнодорожного транспорта
	-	Схема вертикальной планировки территории, инженерной подготовки и инженерной защиты территории	Не разрабатывается в соответствии с приказом Министерства строительства и жилищно-коммунального хозяйства Российской Федерации от 25 апреля 2017 года № 740/пр
Том2 Книга6	4561.ВОЛС.ВЧ.3-Б-ДПТ-ППТ2-СД	Состав документации по планировке территории	-
	4561.ВОЛС.ВЧ.3-Б-ДПТ-ППТ2-С	Содержание	-
	4561.ВОЛС.ВЧ.3-Б-ДПТ-ППТ2-ГЧ2	Схема использования территории в период подготовки проекта планировки территории. Схема конструктивных и планировочных решений. Схема расположения участков трассы по листам. Подпорожский район Ленинградской области	-
	-	Схема организации улично-дорожной сети и движения транспорта	Не разрабатывается в связи с отсутствием в составе объекта проектируемых автомобильных дорог и объектов железнодорожного транспорта
	-	Схема вертикальной планировки территории, инженерной подготовки и инженерной защиты территории	Не разрабатывается в соответствии с приказом Министерства строительства и жилищно-коммунального хозяйства Российской Федерации от 25 апреля 2017 года № 740/пр
Том2 Книга7	4561.ВОЛС.ВЧ.3-Б-ДПТ-ППТ2-СД	Состав документации по планировке территории	-
	4561.ВОЛС.ВЧ.3-Б-ДПТ-ППТ2-С	Содержание	-
	4561.ВОЛС.ВЧ.3-Б-ДПТ-ППТ2-ГЧ2	Схема использования территории в период подготовки проекта планировки территории. Схема конструктивных и планировочных решений. Схема расположения участков трассы по листам. Вытегорский район Вологодской области	-
	-	Схема организации улично-дорожной сети и движения транспорта	Не разрабатывается в связи с отсутствием в составе объекта проектируемых автомобильных дорог и объектов железнодорожного транспорта

Взам. инв. №

Подпись и дата

Инв. № подл.

Изм.	Колуч.	Лист	№ док	Подп.	Дата

Состав документации по планировке территории			
Номер тома, книги	Шифр	Наименование	Примечание
1	2	3	4
	-	Схема вертикальной планировки территории, инженерной подготовки и инженерной защиты территории	Не разрабатывается в соответствии с приказом Министерства строительства и жилищно-коммунального хозяйства Российской Федерации от 25 апреля 2017 года № 740/пр
Том2 Книга8	4561.ВОЛС.ВЧ.3-Б-ДПТ-ППТ2-СД	Состав документации по планировке территории	
	4561.ВОЛС.ВЧ.3-Б-ДПТ-ППТ2-С	Содержание	
	4561.ВОЛС.ВЧ.3-Б-ДПТ-ППТ2-ГЧ2	Схема использования территории в период подготовки проекта планировки территории. Схема конструктивных и планировочных решений. Схема расположения участков трассы по листам. Пудожский район Республики Карелия	-
	-	Схема организации улично-дорожной сети и движения транспорта	Не разрабатывается в связи с отсутствием в составе объекта проектируемых автомобильных дорог и объектов железнодорожного транспорта
	-	Схема вертикальной планировки территории, инженерной подготовки и инженерной защиты территории	Не разрабатывается в соответствии с приказом Министерства строительства и жилищно-коммунального хозяйства Российской Федерации от 25 апреля 2017 года № 740/пр
Том2 Книга9	4561.ВОЛС.ВЧ.3-Б-ДПТ-ППТ2-СД	Состав документации по планировке территории	-
	4561.ВОЛС.ВЧ.3-Б-ДПТ-ППТ2-С	Содержание	-
	-	Схема границ территории объектов культурного наследия.	Не разрабатывается в связи с отсутствием в границах территории, в отношении которой осуществляется подготовка проекта планировки объектов культурного наследия
	4561.ВОЛС.ВЧ.3-Б-ДПТ-ППТ2-ГЧ3	Схема границ зон с особыми условиями использования территорий, особо охраняемых природных территорий, лесничеств. Схема границ территорий, подверженных риску возникновения чрезвычайных ситуаций природного и техногенного характера (пожар, взрыв, химическое, радиоактивное заражение, затопление, подтопление, оползень, карсты, эрозия и т.д.). Чудовский район Новгородской области	-
Том2 Книга10	4561.ВОЛС.ВЧ.3-Б-ДПТ-ППТ2-СД	Состав документации по планировке территории	-
	4561.ВОЛС.ВЧ.3-Б-ДПТ-ППТ2-С	Содержание	-
	-	Схема границ территории объектов культурного наследия.	Не разрабатывается в связи с отсутствием в границах территории, в отношении которой осуществляется подготовка проекта планировки объектов культурного наследия
	4561.ВОЛС.ВЧ.3-Б-ДПТ-ППТ2-ГЧ3	Схема границ зон с особыми условиями использования территорий, особо охраняемых природных территорий, лесничеств. Схема границ территорий, подверженных риску возникновения чрезвычайных ситуаций природного и техногенного характера (пожар, взрыв, химическое, радиоактивное заражение,	-

Взам. инв. №

Подпись и дата

Инв. № подл.

Изм.	Колуч.	Лист	№ док	Подп.	Дата

4561.ВОЛС.ВЧ.3-Б-ДПТ-ППТ1-СД

Лист

6

Состав документации по планировке территории

Номер тома, книги	Шифр	Наименование	Примечание
1	2	3	4
		затопление, подтопление, оползень, карсты, эрозия и т.д.). Киришский район Ленинградской области	
Том2 Книга11	4561.ВОЛС.ВЧ.3-Б-ДПТ-ППТ2-СД	Состав документации по планировке территории	-
	4561.ВОЛС.ВЧ.3-Б-ДПТ-ППТ2-С	Содержание	-
	-	Схема границ территории объектов культурного наследия.	Не разрабатывается в связи с отсутствием в границах территории, в отношении которой осуществляется подготовка проекта планировки объектов культурного наследия
	4561.ВОЛС.ВЧ.3-Б-ДПТ-ППТ2-ГЧЗ	Схема границ зон с особыми условиями использования территорий, особо охраняемых природных территорий, лесничеств. Схема границ территорий, подверженных риску возникновения чрезвычайных ситуаций природного и техногенного характера (пожар, взрыв, химическое, радиоактивное заражение, затопление, подтопление, оползень, карсты, эрозия и т.д.). Волховский район Ленинградской области	-
Том2 Книга12	4561.ВОЛС.ВЧ.3-Б-ДПТ-ППТ2-СД	Состав документации по планировке территории	-
	4561.ВОЛС.ВЧ.3-Б-ДПТ-ППТ2-С	Содержание	-
	-	Схема границ территории объектов культурного наследия.	Не разрабатывается в связи с отсутствием в границах территории, в отношении которой осуществляется подготовка проекта планировки объектов культурного наследия
	4561.ВОЛС.ВЧ.3-Б-ДПТ-ППТ2-ГЧЗ	Схема границ зон с особыми условиями использования территорий, особо охраняемых природных территорий, лесничеств. Схема границ территорий, подверженных риску возникновения чрезвычайных ситуаций природного и техногенного характера (пожар, взрыв, химическое, радиоактивное заражение, затопление, подтопление, оползень, карсты, эрозия и т.д.). Лудейнопольский район Ленинградской области	-
Том2 Книга13	4561.ВОЛС.ВЧ.3-Б-ДПТ-ППТ2-СД	Состав документации по планировке территории	-
	4561.ВОЛС.ВЧ.3-Б-ДПТ-ППТ2-С	Содержание	-
	-	Схема границ территории объектов культурного наследия.	Не разрабатывается в связи с отсутствием в границах территории, в отношении которой осуществляется подготовка проекта планировки объектов культурного наследия
	4561.ВОЛС.ВЧ.3-Б-ДПТ-ППТ2-ГЧЗ	Схема границ зон с особыми условиями использования территорий, особо охраняемых природных территорий, лесничеств. Схема границ территорий, подверженных риску возникновения чрезвычайных ситуаций природного и техногенного характера (пожар, взрыв, химическое, радиоактивное заражение, затопление, подтопление, оползень, карсты, эрозия и т.д.). Подпорожский район Ленинградской области	-

Взам. инв. №

Подпись и дата

Инв. № подл.

Изм.	Колуч.	Лист	№ док	Подп.	Дата

4561.ВОЛС.ВЧ.3-Б-ДПТ-ППТ1-СД

Лист

7

Состав документации по планировке территории			
Номер тома, книги	Шифр	Наименование	Примечание
1	2	3	4
Том2 Книга14	4561.ВОЛС.ВЧ.3-Б-ДПТ-ППТ2-СД	Состав документации по планировке территории	-
	4561.ВОЛС.ВЧ.3-Б-ДПТ-ППТ2-С	Содержание	-
	-	Схема границ территории объектов культурного наследия.	Не разрабатывается в связи с отсутствием в границах территории, в отношении которой осуществляется подготовка проекта планировки объектов культурного наследия
	4561.ВОЛС.ВЧ.3-Б-ДПТ-ППТ2-ГЧЗ	Схема границ зон с особыми условиями использования территорий, особо охраняемых природных территорий, лесничеств. Схема границ территорий, подверженных риску возникновения чрезвычайных ситуаций природного и техногенного характера (пожар, взрыв, химическое, радиоактивное заражение, затопление, подтопление, оползень, карсты, эрозия и т.д.). Вытегорский район Вологодской области	-
Том2 Книга15	4561.ВОЛС.ВЧ.3-Б-ДПТ-ППТ2-СД	Состав документации по планировке территории	-
	4561.ВОЛС.ВЧ.3-Б-ДПТ-ППТ2-С	Содержание	-
	-	Схема границ территории объектов культурного наследия.	Не разрабатывается в связи с отсутствием в границах территории, в отношении которой осуществляется подготовка проекта планировки объектов культурного наследия
	4561.ВОЛС.ВЧ.3-Б-ДПТ-ППТ2-ГЧЗ	Схема границ зон с особыми условиями использования территорий, особо охраняемых природных территорий, лесничеств. Схема границ территорий, подверженных риску возникновения чрезвычайных ситуаций природного и техногенного характера (пожар, взрыв, химическое, радиоактивное заражение, затопление, подтопление, оползень, карсты, эрозия и т.д.). Пудожский район Республики Карелия	-
Раздел 4 «Материалы по обоснованию проекта планировки территории. Пояснительная записка»			
Том2 Книга16	4561.ВОЛС.ВЧ.3-Б-ДПТ-ППТ2-СД	Состав документации по планировке территории	-
	4561.ВОЛС.ВЧ.3-Б-ДПТ-ППТ2-С	Содержание	-
	4561.ВОЛС.ВЧ.3-Б-ДПТ-ППТ2-ПЗ	Общие сведения	-
		Описание природно-климатических условий территории, в отношении которой разрабатывается проект планировки	-
		Обоснование определения границ зон планируемого размещения линейных объектов	-
		Обоснование определения границ зон планируемого размещения линейных объектов, подлежащих реконструкции в связи с изменением их местоположения	-
		Обоснование определения предельных параметров застройки территории в границах зон планируемого размещения объектов капитального строительства, входящих в состав линейных объектов	-

Изнв. № подл.	Подпись и дата	Взам. инв. №

Изм.	Колуч.	Лист	№ док	Подп.	Дата

4561.ВОЛС.ВЧ.3-Б-ДПТ-ППТ1-СД

Лист

8

Состав документации по планировке территории			
Номер тома, книги	Шифр	Наименование	Примечание
1	2	3	4
		Ведомость пересечений границ зон планируемого размещения линейного объекта (объектов) с сохраняемыми объектами капитального строительства (здание, строение, сооружение, объект, строительство которого не завершено), существующими и строящимися на момент подготовки проекта планировки территории	-
		Ведомость пересечений границ зон планируемого размещения линейного объекта с объектами капитального строительства, строительство которых запланировано в соответствии с ранее утвержденной документацией по планировке территории	-
		Ведомость пересечений границ зон планируемого размещения линейного объекта (объектов) с водными объектами (в том числе с водотоками, водоемами, болотами и т.д.)	-
		Приложения	-
Том2 Книга17	4561.ВОЛС.ВЧ.3-Б-ДПТ-ППТ2-СД	Состав документации по планировке территории	-
	4561.ВОЛС.ВЧ.3-Б-ДПТ-ППТ2-С	Содержание	-
	4561.ВОЛС.ВЧ.3-Б-ДПТ-ППТ2-СИД	Приложения	-
Том2 Книга18	4561.ВОЛС.ВЧ.3-Б-ДПТ-ППТ2-СД	Состав документации по планировке территории	-
	4561.ВОЛС.ВЧ.3-Б-ДПТ-ППТ2-С	Содержание	-
	4561.ВОЛС.ВЧ.3-Б-ДПТ-ППТ2-СИД	Приложения	-

Проект межевания территории

Основная часть проекта межевания территории

Том3 Книга1	4561.ВОЛС.ВЧ.3-Б-ДПТ-ПМТ1-СД	Состав документации по планировке территории	-
	4561.ВОЛС.ВЧ.3-Б-ДПТ- ПМТ1-С	Содержание	-
	4561.ВОЛС.ВЧ.3-Б-ДПТ- ПМТ1-ТЧ	Общие сведения	-
		Перечень и сведения о площади образуемых земельных участков, в том числе возможные способы их образования	-
		Перечень и сведения о площади образуемых земельных участков, которые будут отнесены к территориям общего пользования, в том числе в отношении которых предполагаются резервирование и (или) изъятие для государственных или муниципальных нужд	-
		Вид разрешенного использования образуемых земельных участков в соответствии с проектом планировки территории	-
Том3 Книга2	4561.ВОЛС.ВЧ.3-Б-ДПТ-ПМТ1-СД	Состав документации по планировке территории	-
	4561.ВОЛС.ВЧ.3-Б-ДПТ- ПМТ1-С	Содержание	-
	4561.ВОЛС.ВЧ.3-Б-ДПТ- ПМТ1-ТЧ	Целевое назначение лесов, вид (виды) разрешенного использования лесного участка, количественные и качественные характеристики лесного участка, сведения о нахождении лесного участка в границах особо защитных участков лесов	-
Том3 Книга3	4561.ВОЛС.ВЧ.3-Б-ДПТ-ПМТ1-СД	Состав документации по планировке территории	-
	4561.ВОЛС.ВЧ.3-Б-ДПТ- ПМТ1-С	Содержание	-
	4561.ВОЛС.ВЧ.3-Б-ДПТ- ПМТ1-ТЧ	Сведения о границах территории, в отношении которой утвержден проект межевания	-

Изнв. № подл.	Подпись и дата	Взам. инв. №

Изм.	Колуч.	Лист	№ док	Подп.	Дата
------	--------	------	-------	-------	------

4561.ВОЛС.ВЧ.3-Б-ДПТ-ППТ1-СД

Лист

9

Состав документации по планировке территории			
Номер тома, книги	Шифр	Наименование	Примечание
1	2	3	4
Том3 Книга4	4561.ВОЛС.ВЧ.3-Б-ДПТ-ПМТ1-СД	Состав документации по планировке территории	-
	4561.ВОЛС.ВЧ.3-Б-ДПТ- ПМТ1-С	Содержание	-
	4561.ВОЛС.ВЧ.3-Б-ДПТ- ПМТ1-ГЧ	Приложение	-
Том3 Книга5	4561.ВОЛС.ВЧ.3-Б-ДПТ-ПМТ1-СД	Состав документации по планировке территории	-
	4561.ВОЛС.ВЧ.3-Б-ДПТ- ПМТ1-С	Содержание	-
	4561.ВОЛС.ВЧ.3-Б-ДПТ- ПМТ1-ГЧ	Приложение	-
Том3 Книга6	4561.ВОЛС.ВЧ.3-Б-ДПТ-ПМТ1-СД	Состав документации по планировке территории	-
	4561.ВОЛС.ВЧ.3-Б-ДПТ- ПМТ1-С	Содержание	-
	4561.ВОЛС.ВЧ.3-Б-ДПТ- ПМТ1-ГЧ	Приложение	-
Том3 Книга7	4561.ВОЛС.ВЧ.3-Б-ДПТ-ПМТ1-СД	Состав документации по планировке территории	-
	4561.ВОЛС.ВЧ.3-Б-ДПТ- ПМТ1-С	Содержание	-
	4561.ВОЛС.ВЧ.3-Б-ДПТ- ПМТ1-ГЧ	Приложение	-
Том3 Книга8	4561.ВОЛС.ВЧ.3-Б-ДПТ-ПМТ1-СД	Состав документации по планировке территории	-
	4561.ВОЛС.ВЧ.3-Б-ДПТ- ПМТ1-С	Содержание	-
	4561.ВОЛС.ВЧ.3-Б-ДПТ- ПМТ1-ГЧ	Приложение	-
Том3 Книга9	4561.ВОЛС.ВЧ.3-Б-ДПТ-ПМТ1-СД	Состав документации по планировке территории	-
	4561.ВОЛС.ВЧ.3-Б-ДПТ- ПМТ1-С	Содержание	-
	4561.ВОЛС.ВЧ.3-Б-ДПТ- ПМТ1-ГЧ	Чертеж межевания территории. Чудовский район Новгородской области	-
Том3 Книга10	4561.ВОЛС.ВЧ.3-Б-ДПТ-ПМТ1-СД	Состав документации по планировке территории	-
	4561.ВОЛС.ВЧ.3-Б-ДПТ- ПМТ1-С	Содержание	-
	4561.ВОЛС.ВЧ.3-Б-ДПТ- ПМТ1-ГЧ	Чертеж межевания территории. Киришский район Ленинградской области	-
Том3 Книга11	4561.ВОЛС.ВЧ.3-Б-ДПТ-ПМТ1-СД	Состав документации по планировке территории	-
	4561.ВОЛС.ВЧ.3-Б-ДПТ- ПМТ1-С	Содержание	-
	4561.ВОЛС.ВЧ.3-Б-ДПТ- ПМТ1-ГЧ	Чертеж межевания территории. Волховский район Ленинградской области	-
Том3 Книга12	4561.ВОЛС.ВЧ.3-Б-ДПТ-ПМТ1-СД	Состав документации по планировке территории	-
	4561.ВОЛС.ВЧ.3-Б-ДПТ- ПМТ1-С	Содержание	-
	4561.ВОЛС.ВЧ.3-Б-ДПТ- ПМТ1-ГЧ	Чертеж межевания территории. Лодейнопольский район Ленинградской области	-
Том3 Книга13	4561.ВОЛС.ВЧ.3-Б-ДПТ-ПМТ1-СД	Состав документации по планировке территории	-
	4561.ВОЛС.ВЧ.3-Б-ДПТ- ПМТ1-С	Содержание	-
	4561.ВОЛС.ВЧ.3-Б-ДПТ- ПМТ1-ГЧ	Чертеж межевания территории. Подпорожский район Ленинградской области	-
Том3 Книга14	4561.ВОЛС.ВЧ.3-Б-ДПТ-ПМТ1-СД	Состав документации по планировке территории	-
	4561.ВОЛС.ВЧ.3-Б-ДПТ- ПМТ1-С	Содержание	-
	4561.ВОЛС.ВЧ.3-Б-ДПТ- ПМТ1-ГЧ	Чертеж межевания территории. Вытегорский район Вологодской области	-
Том3 Книга15	4561.ВОЛС.ВЧ.3-Б-ДПТ-ПМТ1-СД	Состав документации по планировке территории	-
	4561.ВОЛС.ВЧ.3-Б-ДПТ- ПМТ1-С	Содержание	-
	4561.ВОЛС.ВЧ.3-Б-ДПТ- ПМТ1-ГЧ	Чертеж межевания территории. Пудожский район Республики Карелия	-
Проект межевания территории			
Материалы по обоснованию проекта межевания территории			
Том4 Книга1	4561.ВОЛС.ВЧ.3-Б-ДПТ-ПМТ2-СД	Состав документации по планировке территории	-
	4561.ВОЛС.ВЧ.3-Б-ДПТ- ПМТ2-С	Содержание	-
	4561.ВОЛС.ВЧ.3-Б-ДПТ- ПМТ2-ГЧ	Чертеж обоснования проекта межевания территории. Чудовский район Новгородской области	-

Взам. инв. №

Подпись и дата

Инв. № подл.

Изм.	Колуч.	Лист	№ док	Подп.	Дата
------	--------	------	-------	-------	------

4561.ВОЛС.ВЧ.3-Б-ДПТ-ПМТ1-СД

Лист

10

Состав документации по планировке территории			
Номер тома, книги	Шифр	Наименование	Примечание
1	2	3	4
Том4 Книга2	4561.ВОЛС.ВЧ.3-Б-ДПТ-ПМТ2-СД	Состав документации по планировке территории	-
	4561.ВОЛС.ВЧ.3-Б-ДПТ- ПМТ2-С	Содержание	-
	4561.ВОЛС.ВЧ.3-Б-ДПТ- ПМТ2-ГЧ	Чертеж обоснования проекта межевания территории. Киришский район Ленинградской области	-
Том4 Книга3	4561.ВОЛС.ВЧ.3-Б-ДПТ-ПМТ2-СД	Состав документации по планировке территории	-
	4561.ВОЛС.ВЧ.3-Б-ДПТ- ПМТ2-С	Содержание	-
	4561.ВОЛС.ВЧ.3-Б-ДПТ- ПМТ2-ГЧ	Чертеж обоснования проекта межевания территории. Волховский район Ленинградской области	-
Том4 Книга4	4561.ВОЛС.ВЧ.3-Б-ДПТ-ПМТ2-СД	Состав документации по планировке территории	-
	4561.ВОЛС.ВЧ.3-Б-ДПТ- ПМТ2-С	Содержание	-
	4561.ВОЛС.ВЧ.3-Б-ДПТ- ПМТ2-ГЧ	Чертеж обоснования проекта межевания территории. Лодейнопольский район Ленинградской области	-
Том4 Книга5	4561.ВОЛС.ВЧ.3-Б-ДПТ-ПМТ2-СД	Состав документации по планировке территории	-
	4561.ВОЛС.ВЧ.3-Б-ДПТ- ПМТ2-С	Содержание	-
	4561.ВОЛС.ВЧ.3-Б-ДПТ- ПМТ2-ГЧ	Чертеж обоснования проекта межевания территории. Подпорожский район Ленинградской области	-
Том4 Книга6	4561.ВОЛС.ВЧ.3-Б-ДПТ-ПМТ2-СД	Состав документации по планировке территории	-
	4561.ВОЛС.ВЧ.3-Б-ДПТ- ПМТ2-С	Содержание	-
	4561.ВОЛС.ВЧ.3-Б-ДПТ- ПМТ2-ГЧ	Чертеж обоснования проекта межевания территории. Вытегорский район Вологодской области	-
Том4 Книга7	4561.ВОЛС.ВЧ.3-Б-ДПТ-ПМТ2-СД	Состав документации по планировке территории	-
	4561.ВОЛС.ВЧ.3-Б-ДПТ- ПМТ2-С	Содержание	-
	4561.ВОЛС.ВЧ.3-Б-ДПТ- ПМТ2-ГЧ	Чертеж обоснования проекта межевания территории. Пудожский район Республики Карелия	-

Изнв. № подл.	Подпись и дата	Взам. инв. №




Изм.	Колуч.	Лист	№ док	Подп.	Дата

4561.ВОЛС.ВЧ.3-Б-ДПТ-ПМТ1-СД

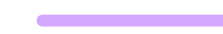



Лист

11

Содержание		
№ п/п	Наименование	Стр.
1	2	3
Раздел 1. «Проект планировки территории. Графическая часть»		
1	Состав документации по планировке территории	2
2	Содержание	13
3	Чертеж красных линий. Чертеж границ зон планируемого размещения линейных объектов. Лодейнопольский район Ленинградской области	14

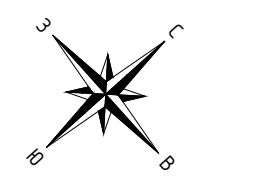
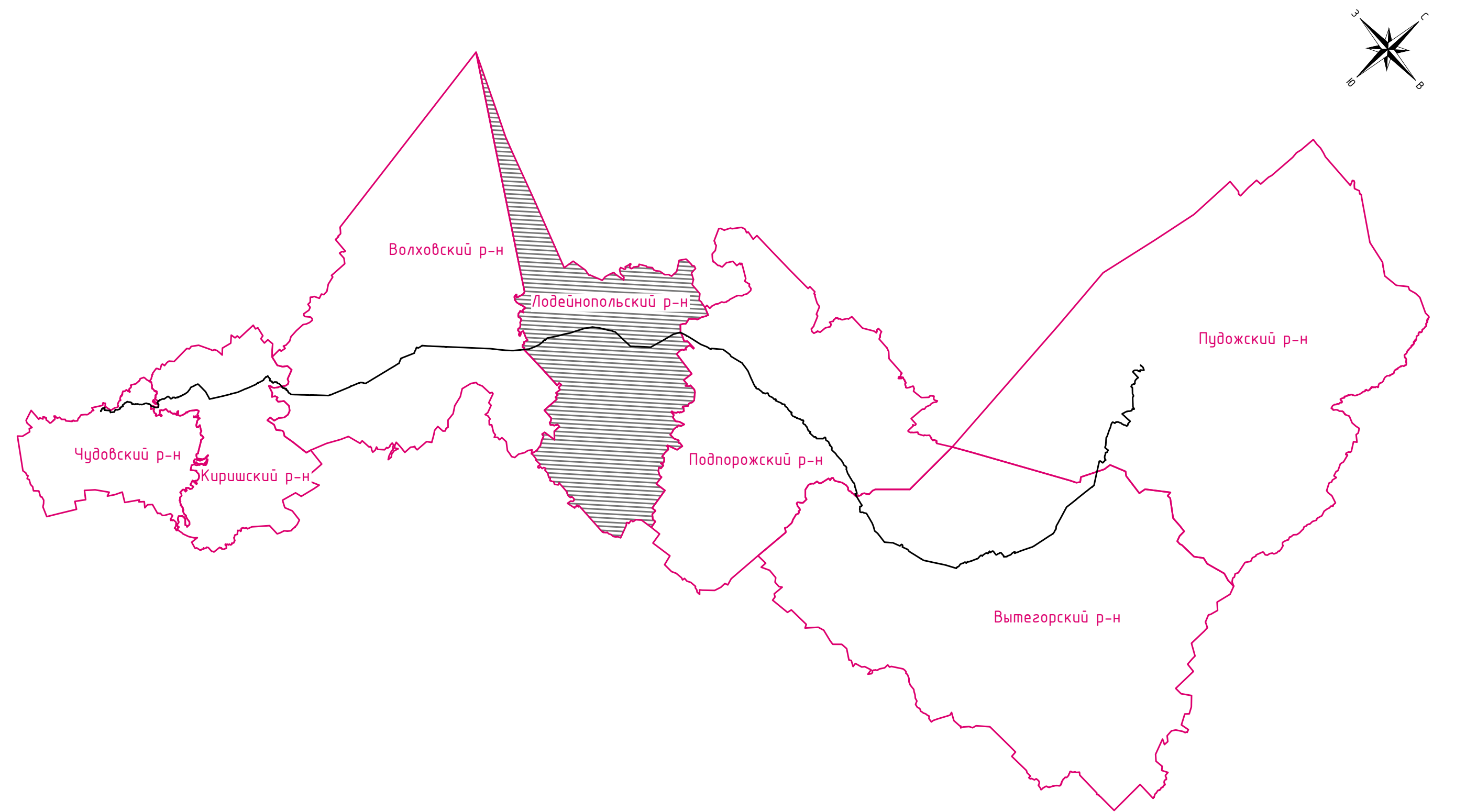
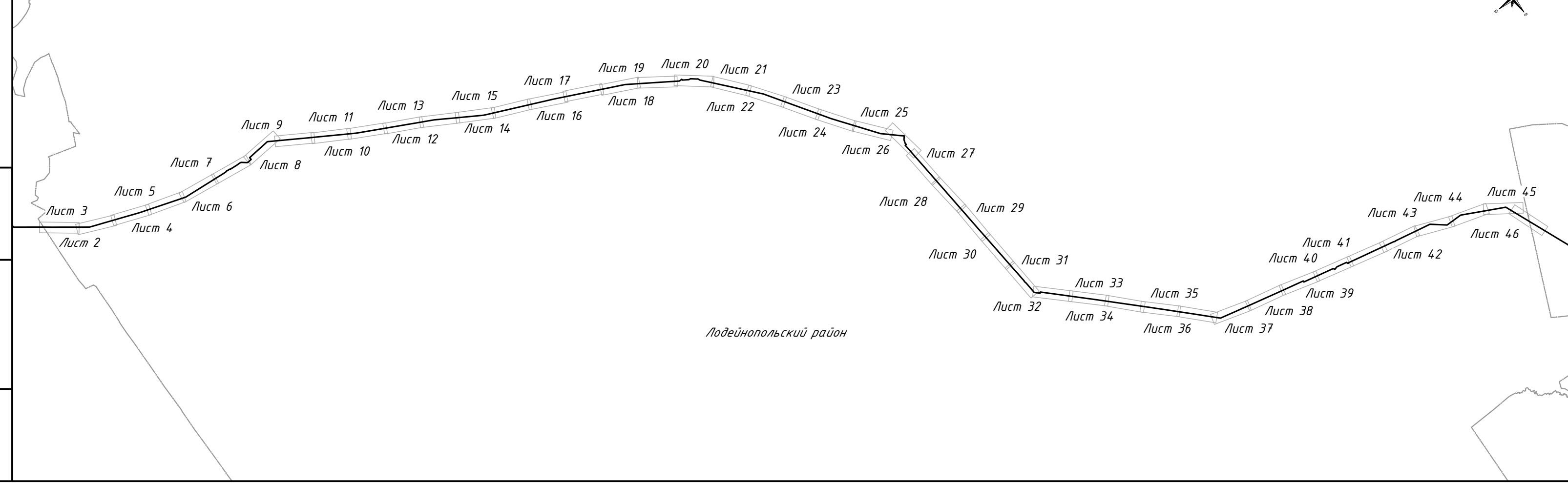
						4561.ВОЛС.ВЧ.3-Б-ДПТ-ПТ1-С			
Изм.	Колуч	Лист	№док	Подп.	Дата	Содержание	Стадия	Лист	Листов
Разработал	Зими́на				03.2023		ПТТ	1	1
Проверил	Морозов				03.2023		АО «Управление перспективных технологий»		
Рук.направл.	Растеряев				03.2023				



УСЛОВНЫЕ ОБОЗНАЧЕНИЯ:


-  - границы территории, в отношении которой осуществляется подготовка проекта планировки
-  - границы зон планируемого размещения линейных объектов
-  - границы зон с особыми условиями использования территорий, подлежащие установлению в связи с размещением линейных объектов
-  Н1 - номера характерных точек границ зон планируемого размещения линейных объектов, в том числе точек начала и окончания, точек изменения описания границ таких зон

Примечания:
 Существующие (ранее установленные в соответствии с законодательством Российской Федерации), устанавливаемые и отменяемые красные линии отсутствуют.
 Номера характерных точек красных линий, в том числе точек начала и окончания красных линий, точек изменения описания красных линий отсутствуют.
 Перечень координат характерных точек красных линий в форме таблицы, которая является неотъемлемым приложением к чертежу красных линий отсутствует, в виду отсутствия устанавливаемых красных линий.

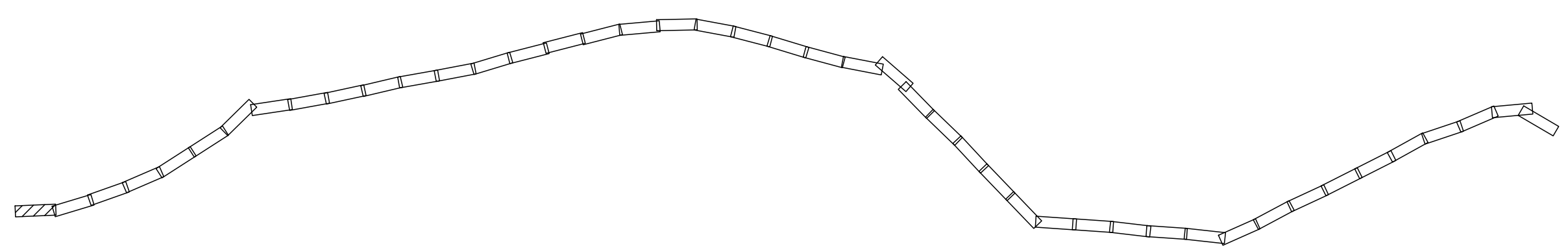
Схема расположения участков трассы по листам



						4561.ВОЛС.ВЧ.3-Б-ДПТ-ППТ1-ГЧ			
						Документация по планировке территории для размещения линейного объекта федерального значения: «Волоконно-оптическая линия связи Зуево-Бочилово» (ВОЛС 3-Б) на территории Лодейнополюского района			
Изм.	Кол.уч.	Лист	№ док.	Подп.	Дата	Проект планировки территории. Основная часть.	Стадия	Лист	Листов
Проверил	Морозов А.Б.				03.23		ППТ	1	46
Исполнил	Зимица Н.А.				03.23				
						Чертеж красных линий. Чертеж границ зон планируемого размещения линейных объектов. М 1 : 2 000			
						АО "Управление перспективных технологий"			



Условные обозначения приведены на листе 1

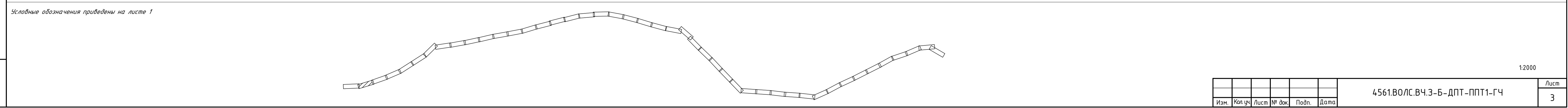



1:2000

Изм.	Кол. уч.	Лист	№ док.	Подп.	Дата

4561.ВОЛС.ВЧ.З-Б-ДПТ-ППТ1-ГЧ

Лист	2
------	---



Инв. № подл.
Подп. и дата
Взам. инв. №

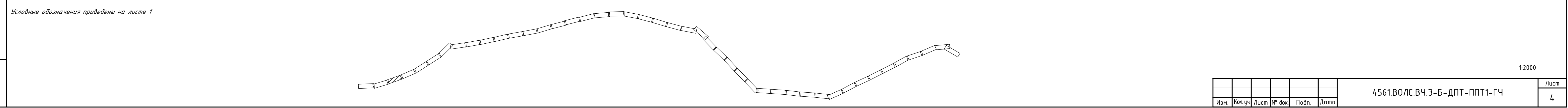
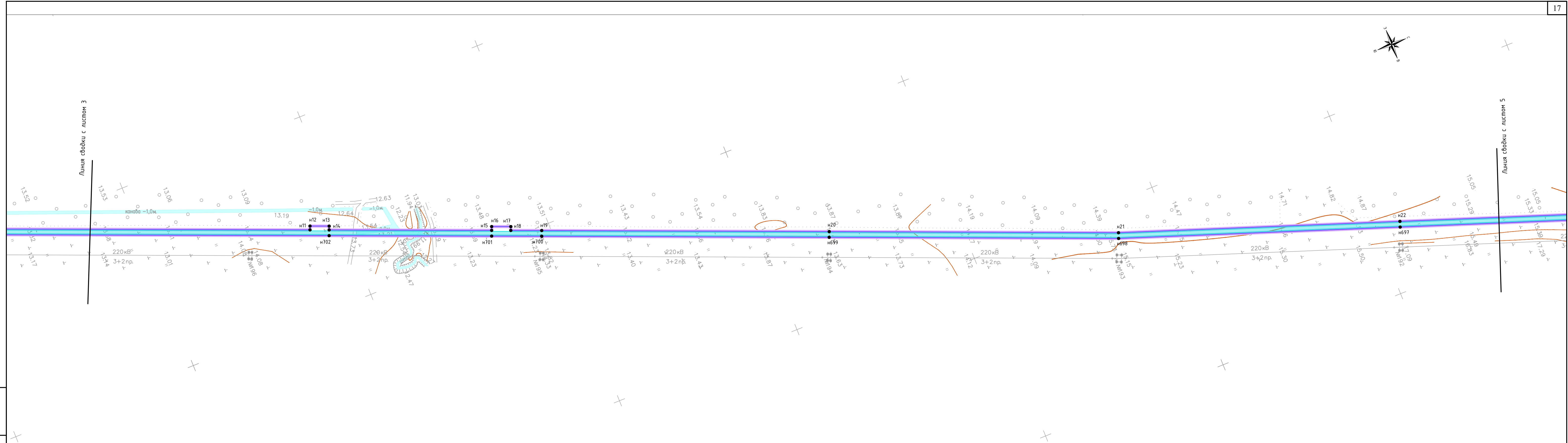
Условные обозначения приведены на листе 1

1:2000

Изм.	Кол. уч.	Лист	№ док.	Подп.	Дата

4561.ВОЛС.ВЧ.З-Б-ДПТ-ППТ1-ГЧ

Лист
3



Инв. № подл. Подп. и дата. Взам. инв. №

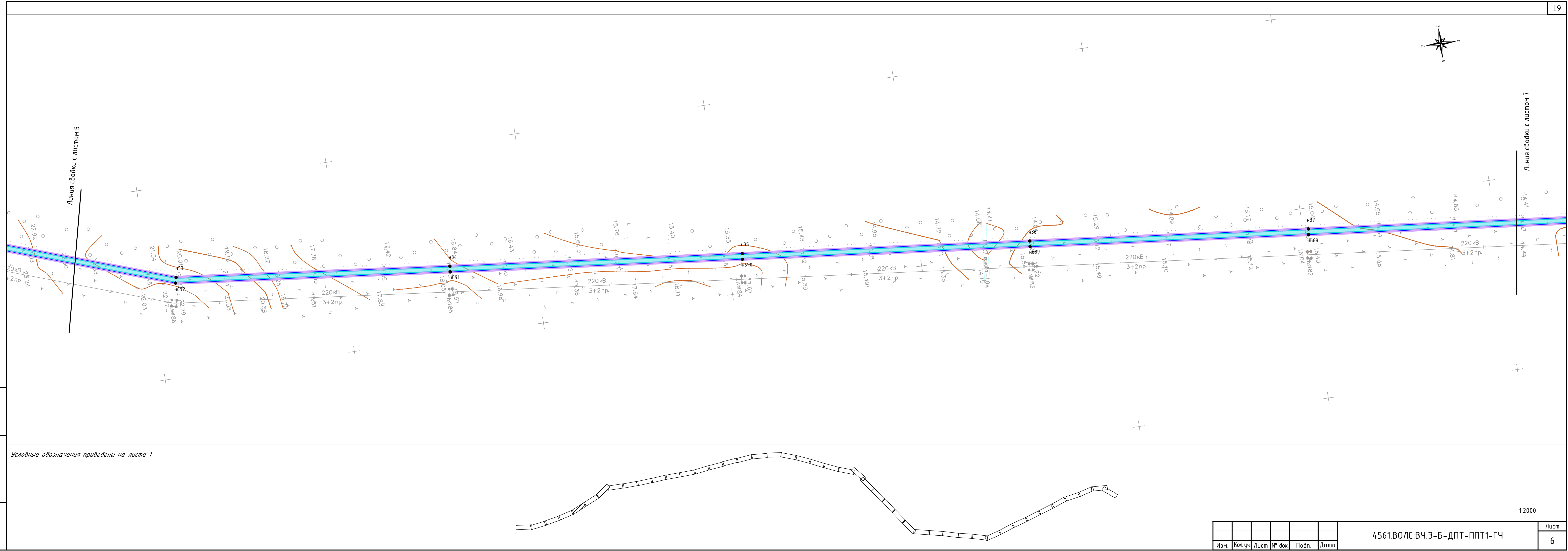
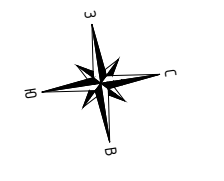
Условные обозначения приведены на листе 1

1:2000

Изм.	Кол. уч.	Лист	№ док.	Подп.	Дата

4561.ВОЛС.ВЧ.З-Б-ДПТ-ППТ1-ГЧ

Лист
4



Инв. № подл. Подп. и дата Взам. инв. №

Условные обозначения приведены на листе 1

1:2000

Изм.	Кол. уч.	Лист	№ док.	Подп.	Дата

4561.ВОЛС.ВЧ.З-Б-ДПТ-ППТ1-ГЧ

Лист
6



Линия свободки с листом 6

Линия свободки с листом 8

Инв. № подл.	Лист
Лист	№ док.
Подп. и дата	Дата
Взам. инв. №	№ док.

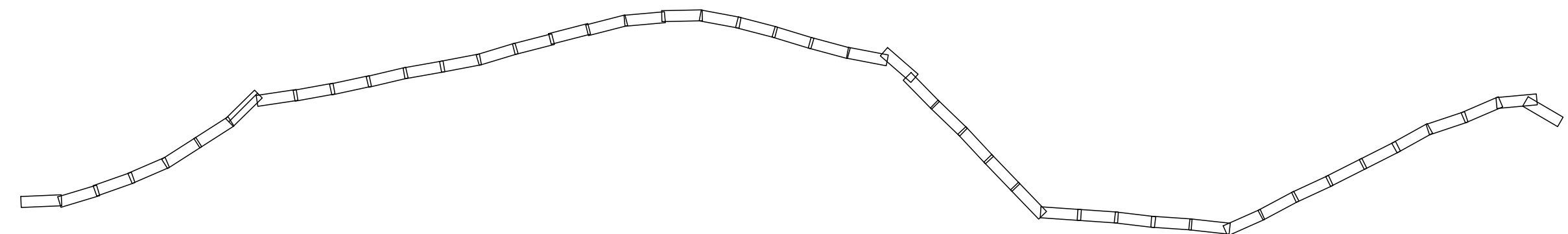
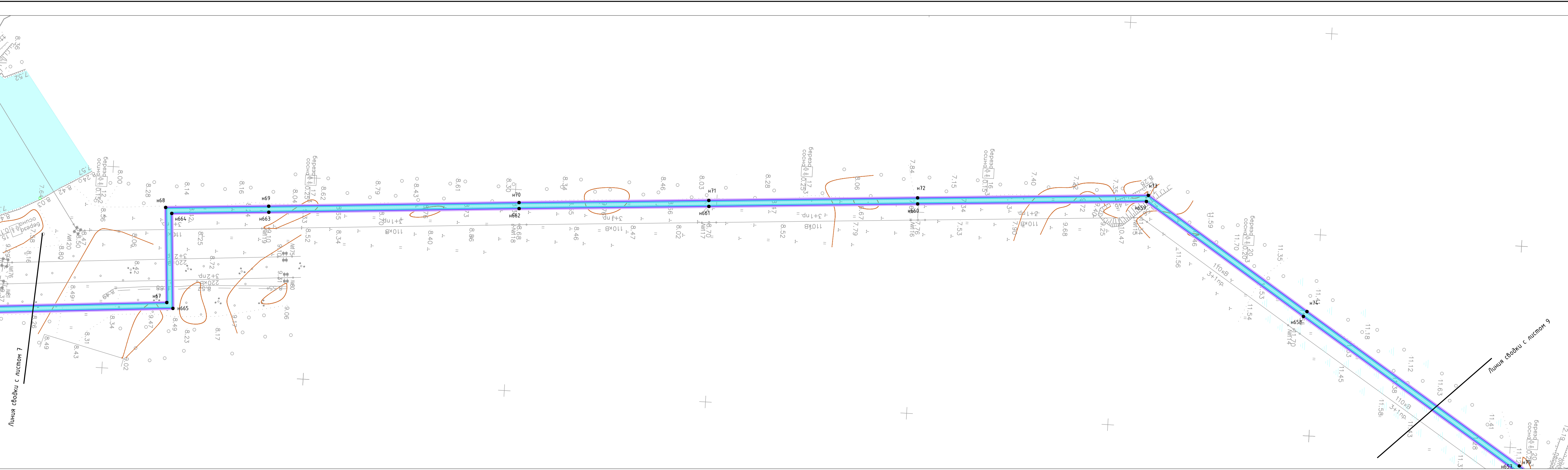
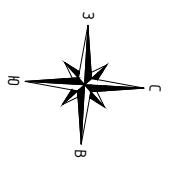
Условные обозначения приведены на листе 1

1:2000

Изм.	Кол. уц.	Лист	№ док.	Подп.	Дата

4561.ВОЛС.ВЧ.З-Б-ДПТ-ППТ1-ГЧ

Лист
7



Условные обозначения приведены на листе 1

Линия свайки с листом 7

Линия свайки с листом 9

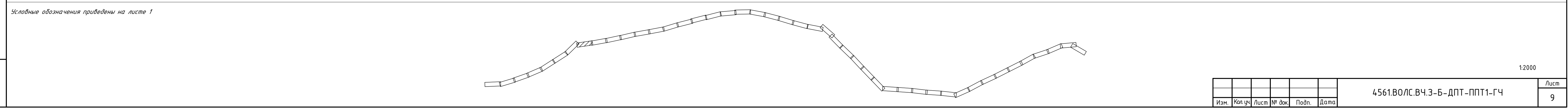

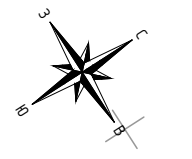
Изм.	Кол. уч.	Лист	№ док.	Подп.	Дата

4561.ВОЛС.ВЧ.З-Б-ДПТ-ППТ1-ГЧ

Лист 8

1:2000

Инв. № подл.	Подп. и дата	Взам. инв. №



Инв. № подл. Подп. и дата. Взам. инв. №

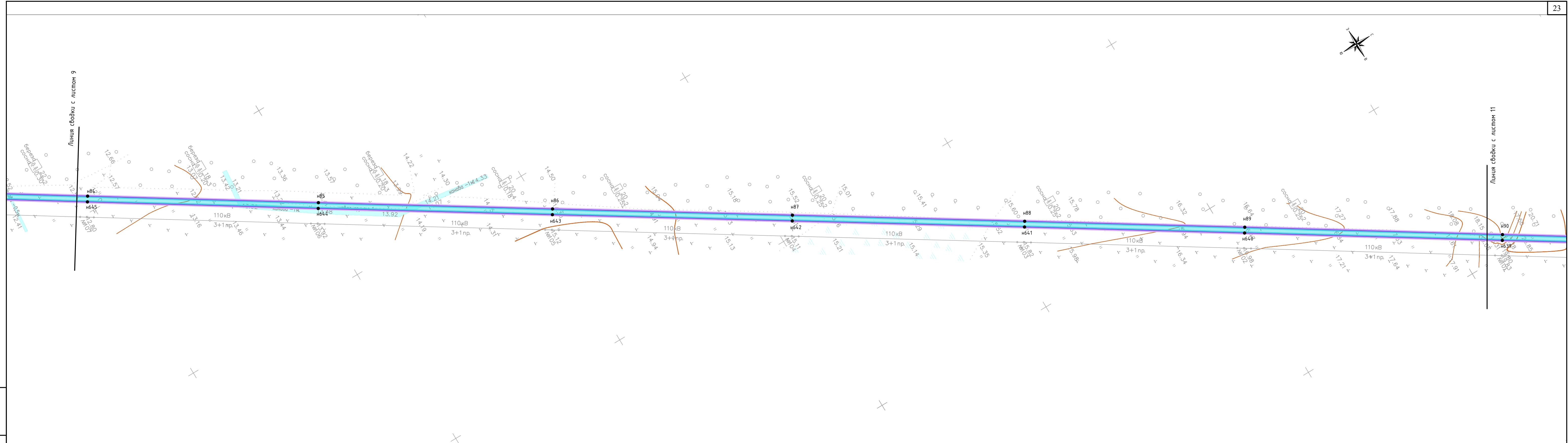

Условные обозначения приведены на листе 1

1:2000

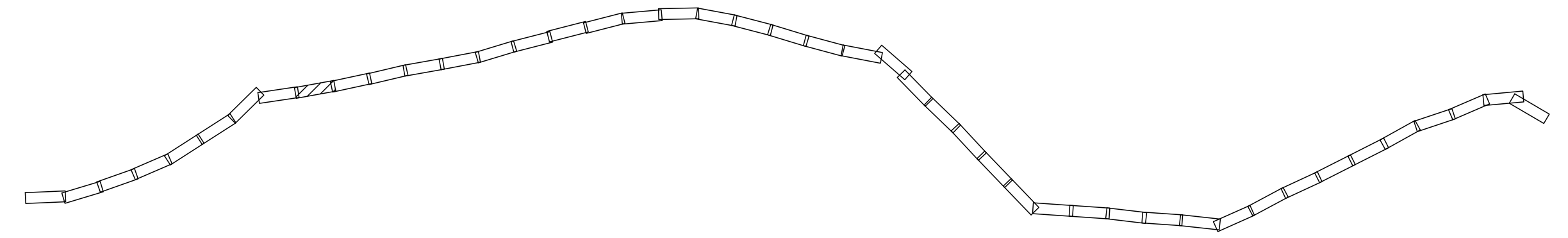
Изм.	Кол. уч.	Лист	№ док.	Подп.	Дата

4561.ВОЛС.ВЧ.3-Б-ДПТ-ППТ1-ГЧ

Лист 9



Условные обозначения приведены на листе 1


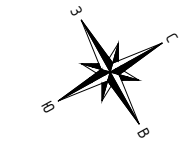


1:2000

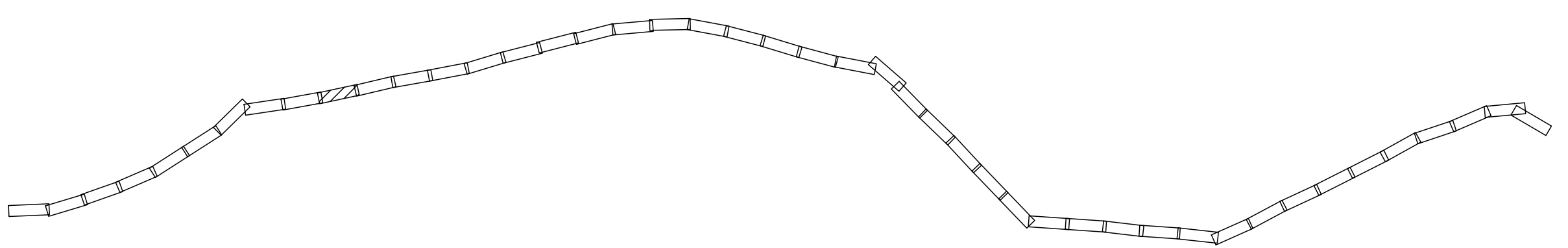
Изм.	Кол. уц.	Лист	№ док.	Подп.	Дата

4561.ВОЛС.ВЧ.З-Б-ДПТ-ППТ1-ГЧ

Лист
10



Условные обозначения приведены на листе 1




1:2000

Изм.	Кол. уч.	Лист	№ док.	Подп.	Дата

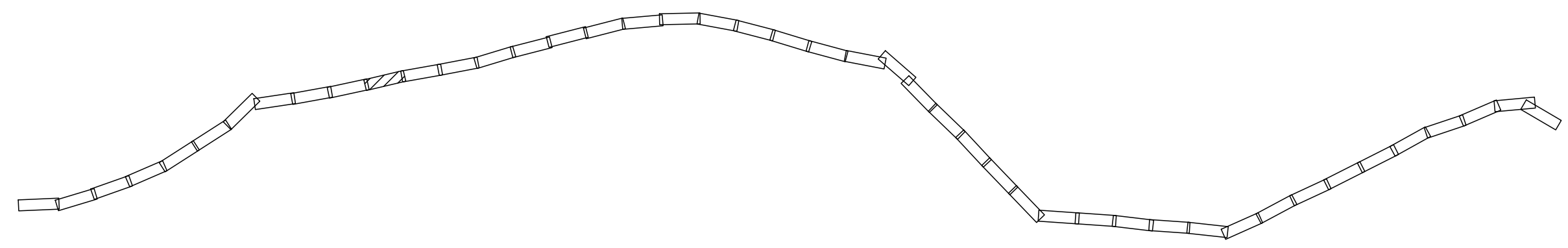
4561.ВОЛС.ВЧ.З-Б-ДПТ-ППТ1-ГЧ

Лист 11

Инв. № подл.	Подп. и дата	Взам. инв. №



Условные обозначения приведены на листе 1

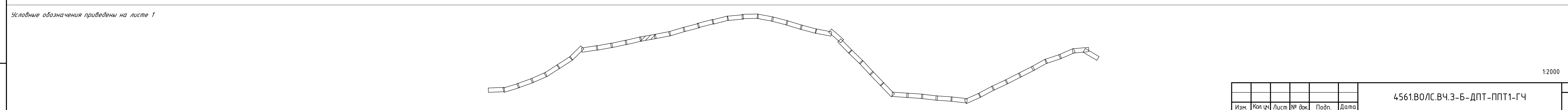
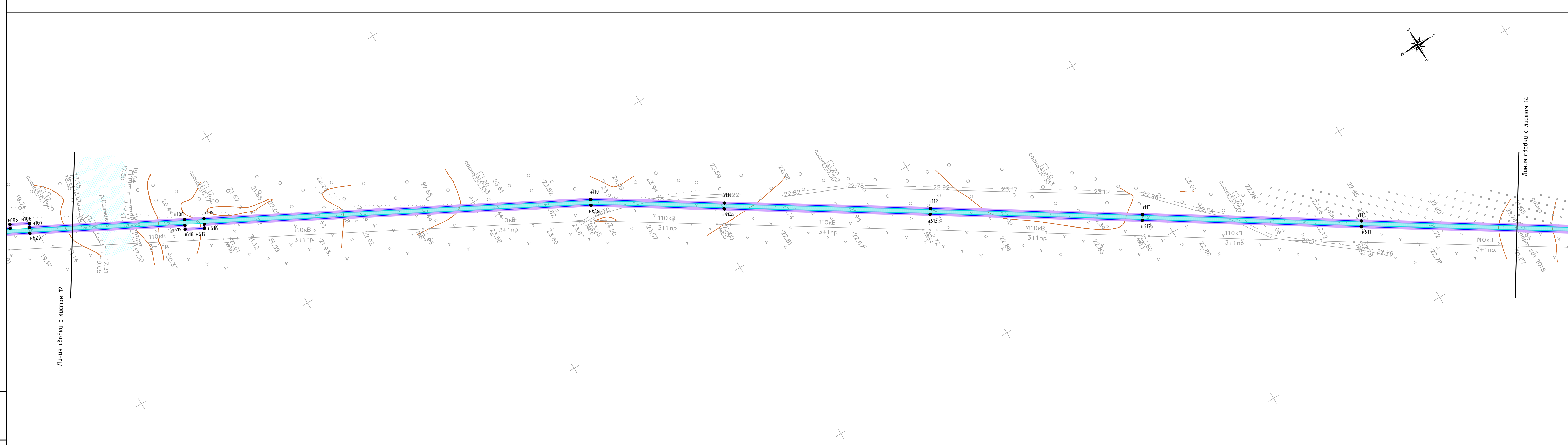



1:2000

Изм.	Кол. уч.	Лист	№ док.	Подп.	Дата

4561.ВОЛС.ВЧ.З-Б-ДПТ-ППТ1-ГЧ

Лист
12



Инв. № подл. Подп. и дата. Взам. инв. №

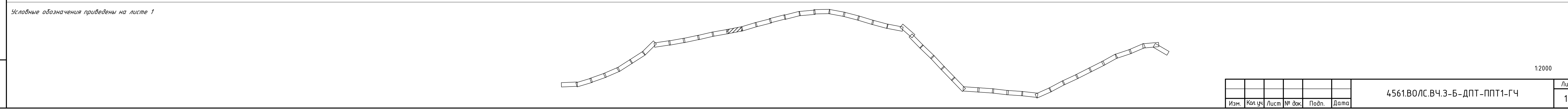


Условные обозначения приведены на листе 1

1:2000

Изм.	Кол. уч.	Лист	№ док.	Подп.	Дата

4561.ВОЛС.ВЧ.З-Б-ДПТ-ППТ1-ГЧ

Лист 13



Инв. № подл. | Подп. и дата | Взам. инв. №

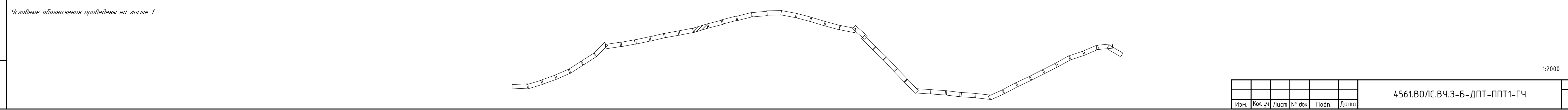

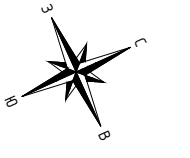
Условные обозначения приведены на листе 1

1:2000

Изм.	Кол. уч.	Лист	№ док.	Подп.	Дата

4561.ВОЛС.ВЧ.З-Б-ДПТ-ППТ1-ГЧ

Лист
14



Инв. № подл.
Подп. и дата
Взам. инв. №

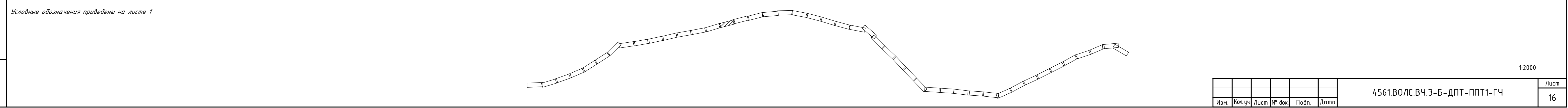

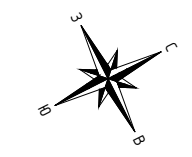
Условные обозначения приведены на листе 1

1:2000

Изм.	Кол. уч.	Лист	№ док.	Подп.	Дата

4561.ВОЛС.ВЧ.З-Б-ДПТ-ППТ1-ГЧ

Лист
15



Инв. № подл. Подп. и дата. Взам. инв. №


Условные обозначения приведены на листе 1

1:2000

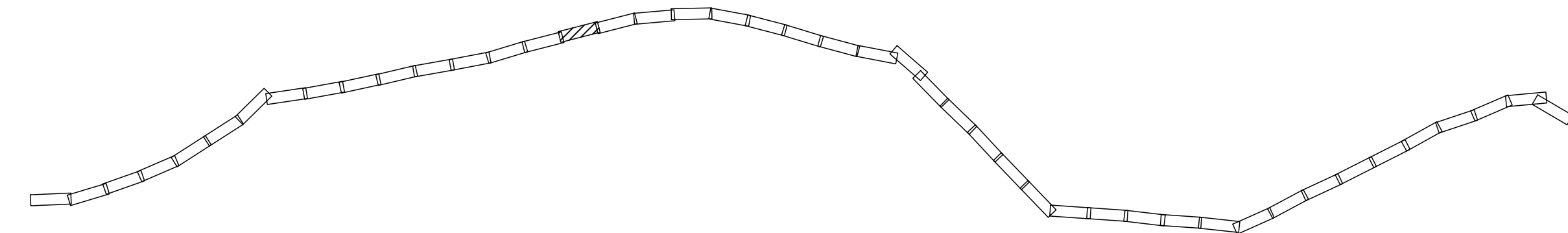
Изм.	Кол. уч.	Лист	№ док.	Подп.	Дата

4561.ВОЛС.ВЧ.3-Б-ДПТ-ППТ1-ГЧ

Лист 16



Условные обозначения приведены на листе 1


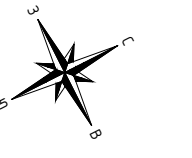


1:2000

Изм.	Кол. уч.	Лист	№ док.	Подп.	Дата

4561.ВОЛС.ВЧ.3-Б-ДПТ-ППТ1-ГЧ

Лист
17



Линия связи с листом 17

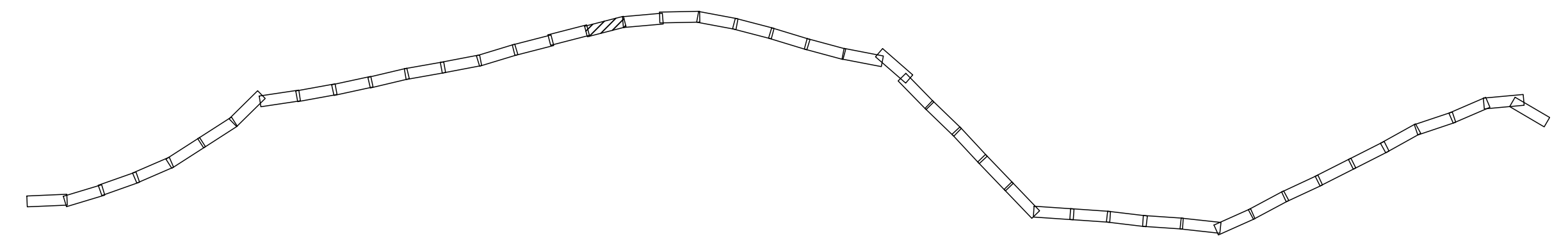
Линия связи с листом 19

Инв. № подл. _____

Подп. и дата _____

Взам. инв. № _____

Условные обозначения приведены на листе 1

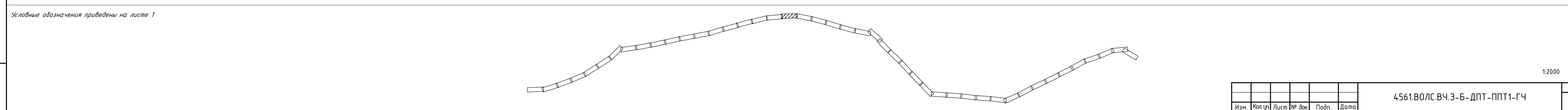
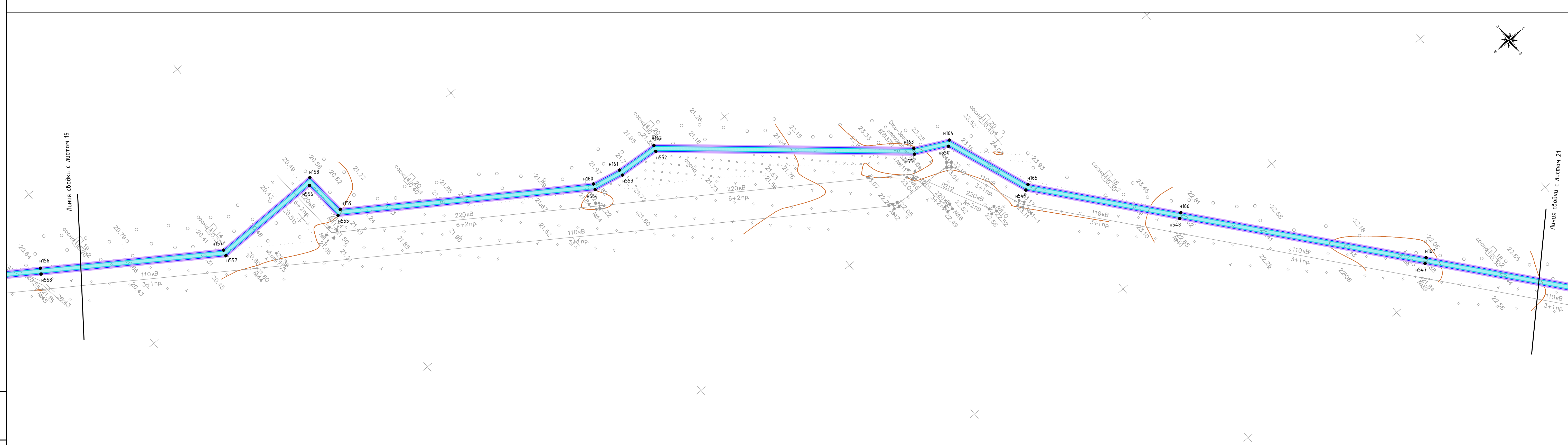


1:2000

Изм.	Кол. уч.	Лист	№ док.	Подп.	Дата

4561.ВОЛС.ВЧ.З-Б-ДПТ-ППТ1-ГЧ

Лист
18



Инв. № подл. | Подп. и дата | Взам. инв. №

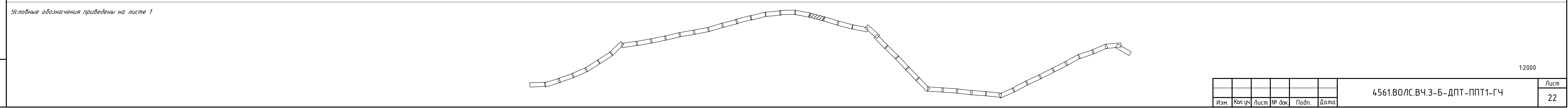

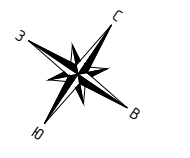
Условные обозначения приведены на листе 1

1:2000

Изм.	Кол. уч.	Лист	№ док.	Подп.	Дата

4561.ВОЛС.ВЧ.З-Б-ДПТ-ППТ1-ГЧ

Лист
20



Инв. № подл. | Подп. и дата | Взам. инв. №

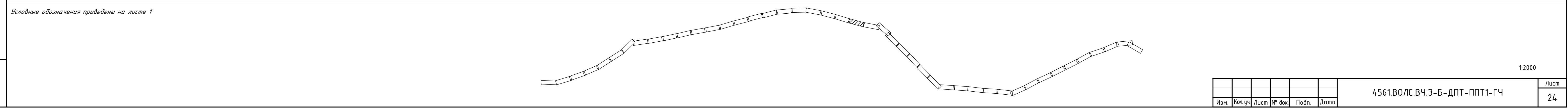

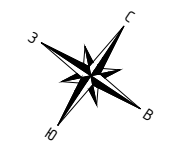
Условные обозначения приведены на листе 1

1:2000

Изм.	Кол. уч.	Лист	№ док.	Подп.	Дата

4561.ВОЛС.ВЧ.З-Б-ДПТ-ППТ1-ГЧ

Лист
22



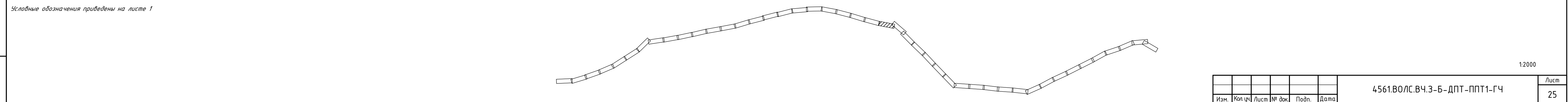
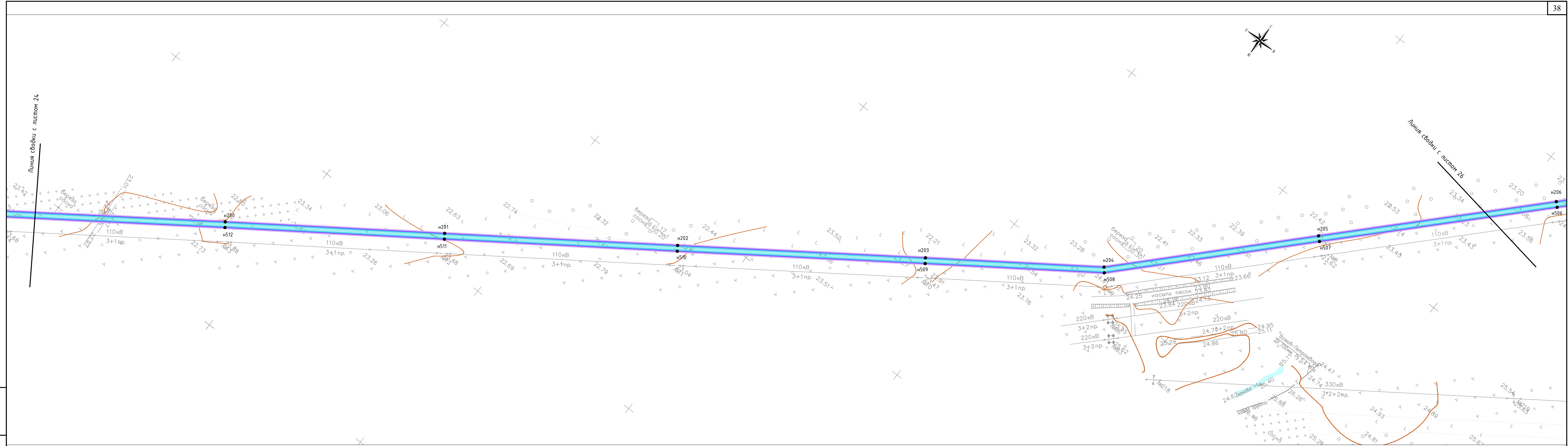
Инв. № подл.
Подп. и дата
Взам. инв. №

Условные обозначения приведены на листе 1

Изм.	Кол. уц.	Лист	№ док.	Подп.	Дата

4561.ВОЛС.ВЧ.З-Б-ДПТ-ППТ1-ГЧ

Лист	24
------	----



Инв. № подл.
Подп. и дата
Взам. инв. №

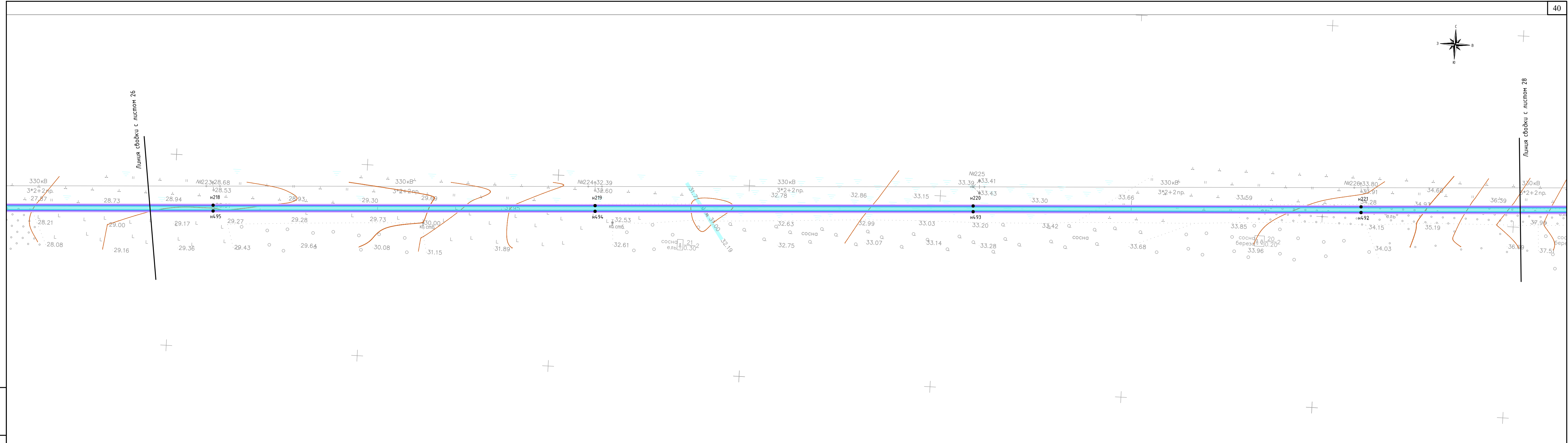
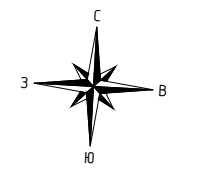
Условные обозначения приведены на листе 1

1:2000

Изм.	Кол. уч.	Лист	№ док.	Подп.	Дата

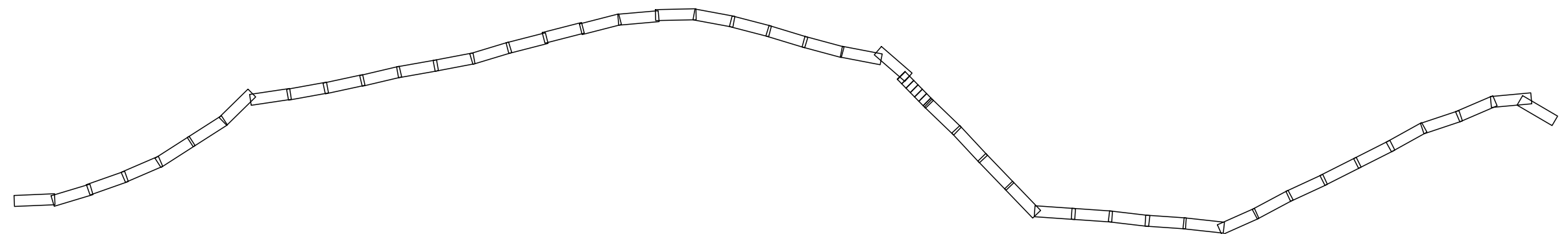
4561.ВОЛС.В.Ч.3-Б-ДПТ-ППТ1-ГЧ

Лист
25



Инв. № подл. Подп. и дата Взам. инв. №

Условные обозначения приведены на листе 1


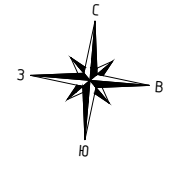


1:2000

Изм.	Кол. уч.	Лист	№ док.	Подп.	Дата

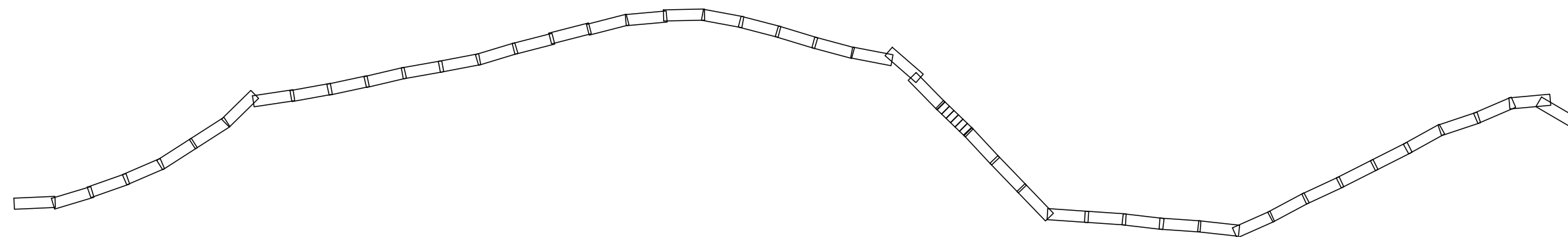
4561.ВОЛС.ВЧ.З-Б-ДПТ-ППТ1-ГЧ

Лист
27



Инв. № подл.
Подп. и дата
Взам. инв. №

Условные обозначения приведены на листе 1

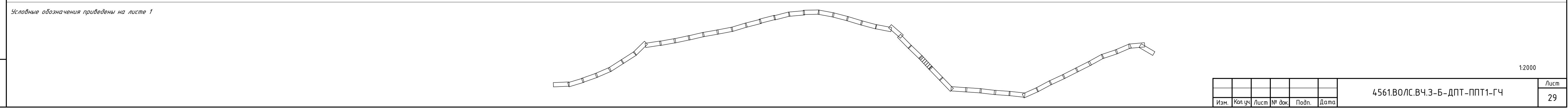
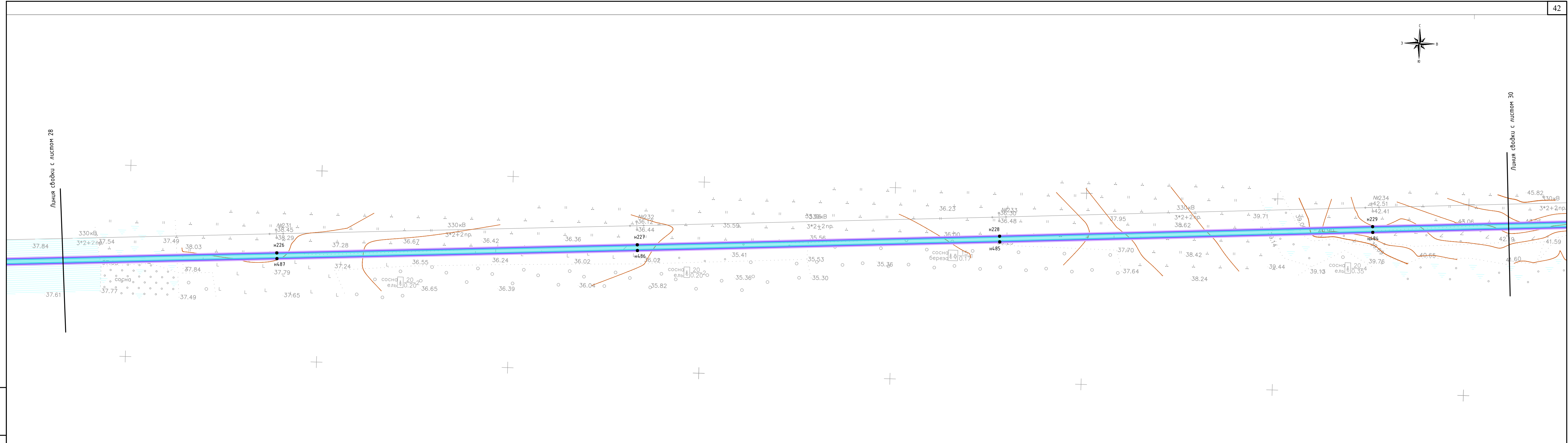
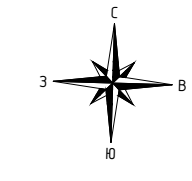


1:2000

Изм.	Кол. уч.	Лист	№ док.	Подп.	Дата


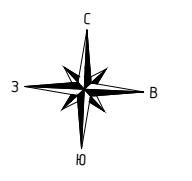
4561.ВОЛС.ВЧ.З-Б-ДПТ-ППТ1-ГЧ

Лист
28

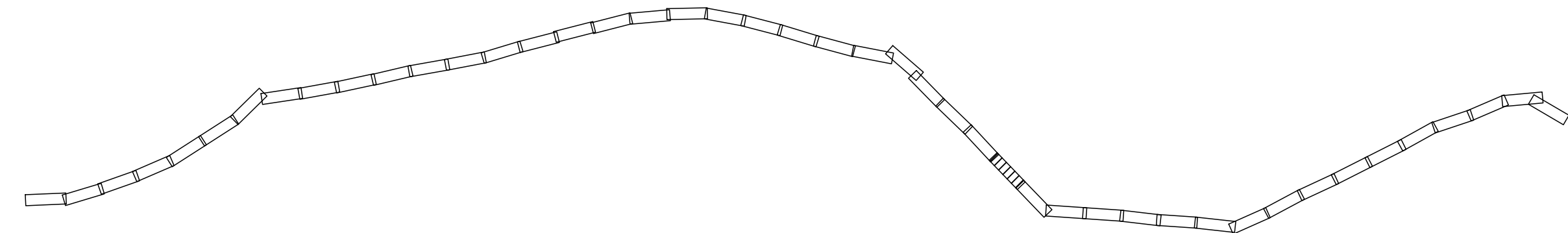


Инв. № подл. Подп. и дата Взам. инв. №

Условные обозначения приведены на листе 1



Условные обозначения приведены на листе 1

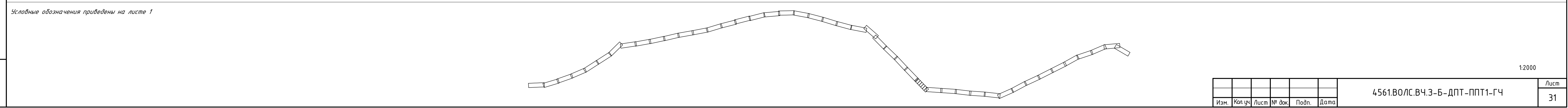
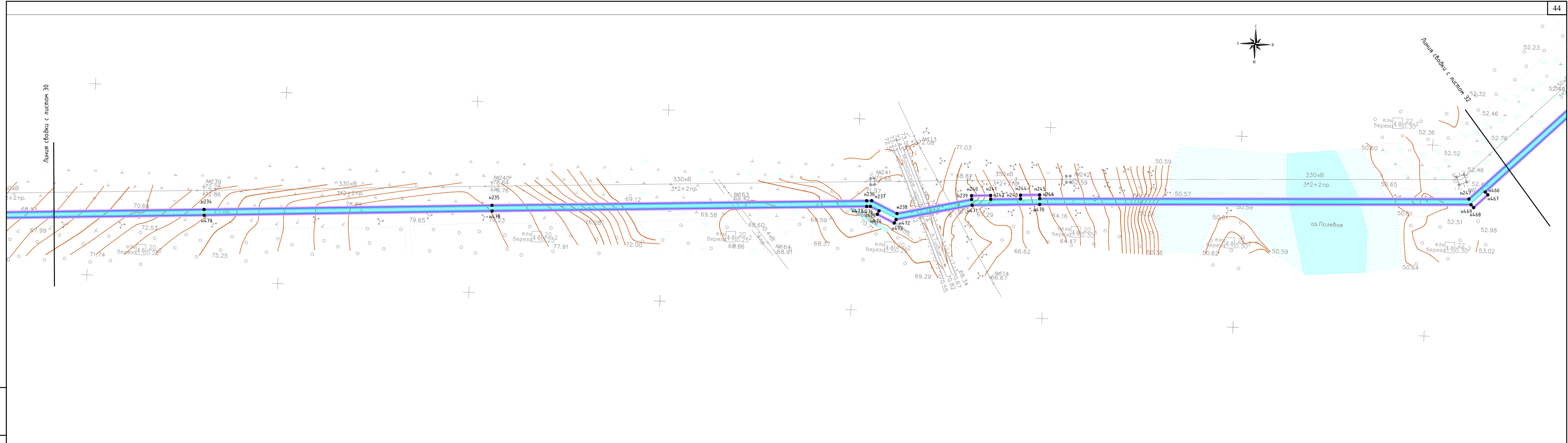
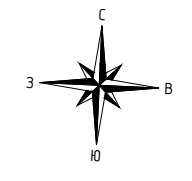


1:2000

Изм.	Кол. уч.	Лист	№ док.	Подп.	Дата

4561.ВОЛС.ВЧ.З-Б-ДПТ-ППТ1-ГЧ

Лист	30
------	----



Инв. № подл.
Подп. и дата
Взам. инв. №


Условные обозначения приведены на листе 1

1:2000

Изм.	Кол. уч.	Лист	№ док.	Подп.	Дата

4561.ВОЛС.ВЧ.З-Б-ДПТ-ППТ1-ГЧ

Лист
31

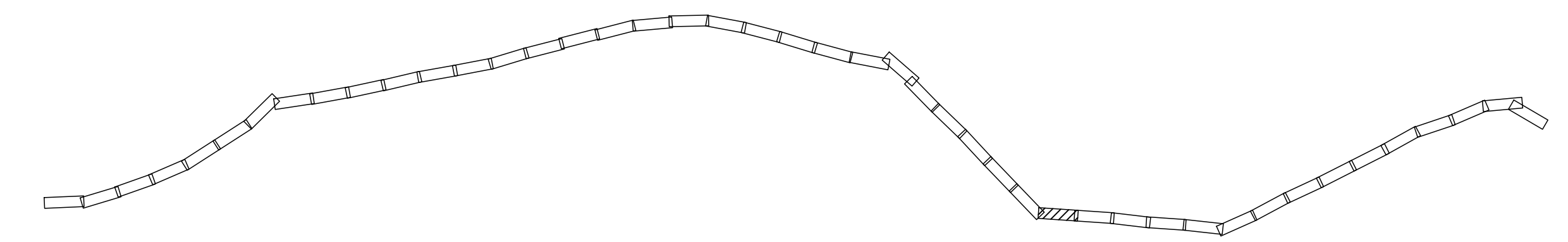


Инв. № подл. _____

Подп. и дата _____

Взам. инв. № _____

Условные обозначения приведены на листе 1

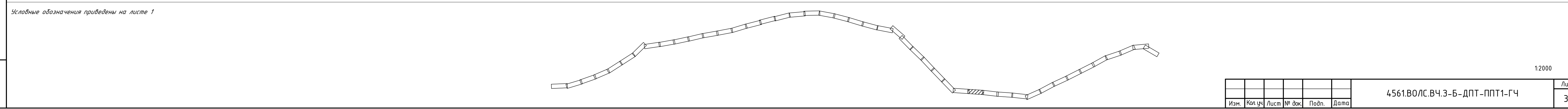




1:2000

Изм.	Кол. уч.	Лист	№ док.	Подп.	Дата

4561.ВОЛС.ВЧ.3-Б-ДПТ-ППТ1-ГЧ

Лист
32





Линия сводки с листом 33

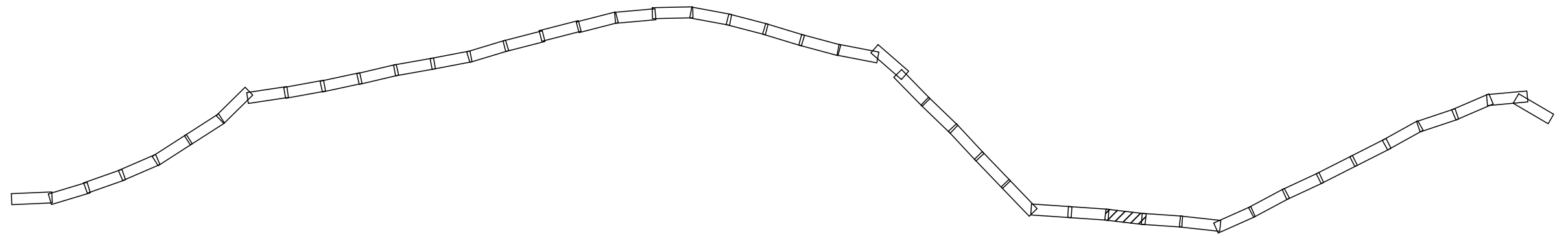
Линия сводки с листом 35

Инв. № подл.

Подп. и дата

Взам. инв. №

Условные обозначения приведены на листе 1




1:2000

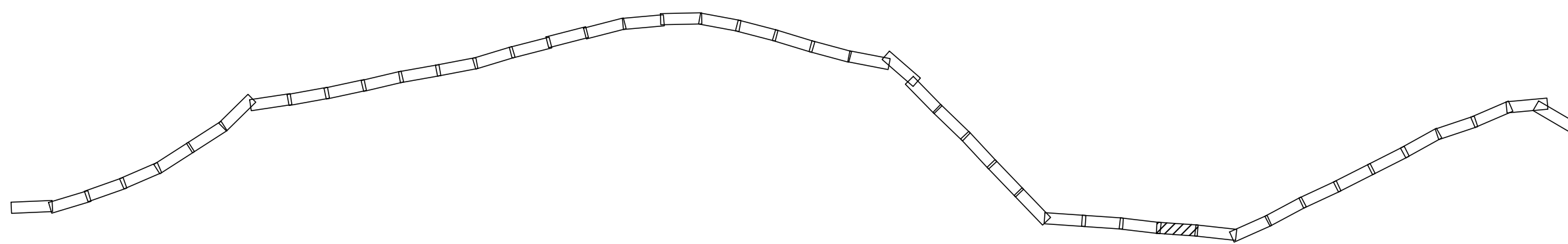
Изм.	Кол. уч.	Лист	№ док.	Подп.	Дата

4561.ВОЛС.ВЧ.З-Б-ДПТ-ППТ1-ГЧ

Лист
34



Условные обозначения приведены на листе 1

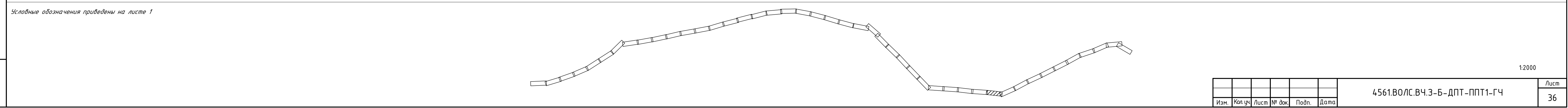
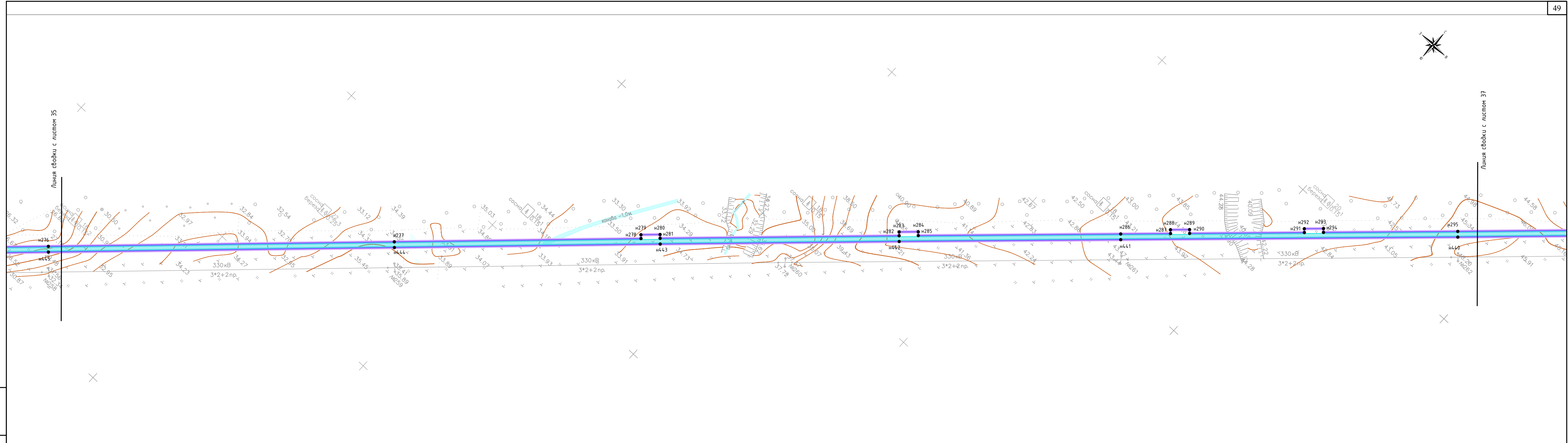
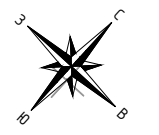


1:2000

Изм.	Кол. уч.	Лист	№ док.	Подп.	Дата

4561.ВОЛС.ВЧ.З-Б-ДПТ-ППТ1-ГЧ

Лист
35



Инв. № подл.
Подп. и дата
Взам. инв. №

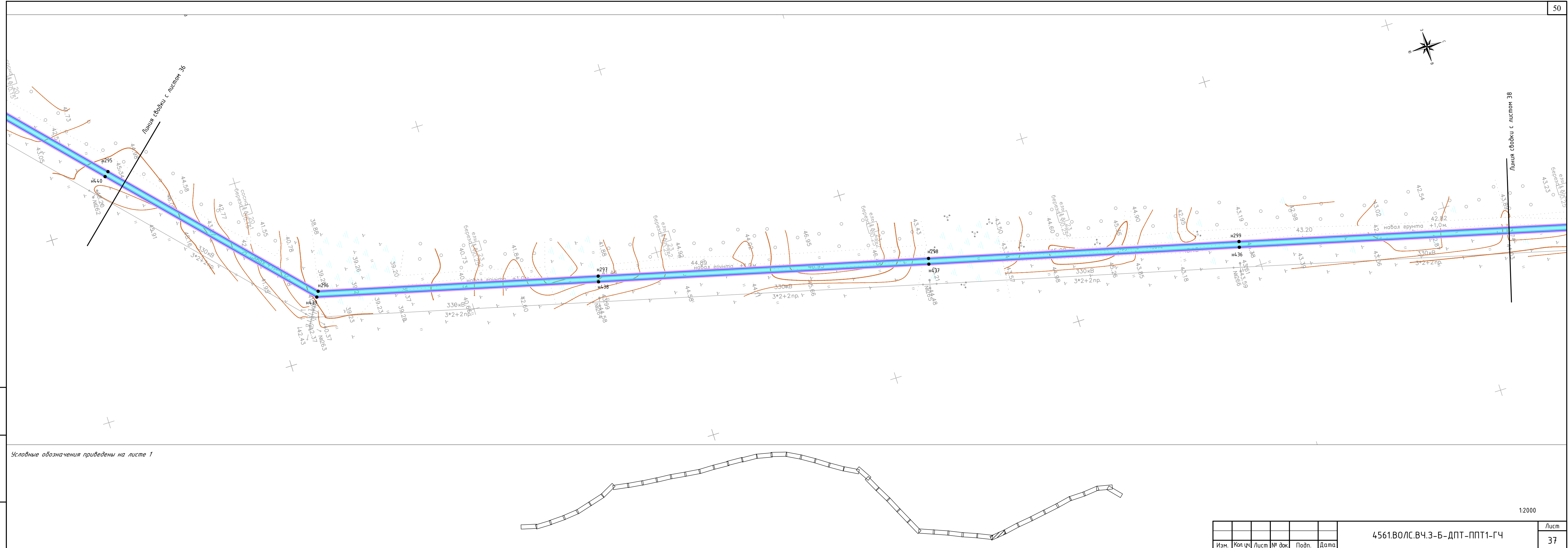

Условные обозначения приведены на листе 1

1:2000

Изм.	Кол. уч.	Лист	№ док.	Подп.	Дата

4561.ВОЛС.ВЧ.З-Б-ДПТ-ППТ1-ГЧ

Лист
36



Инв. № подл. Подп. и дата Взам. инв. №

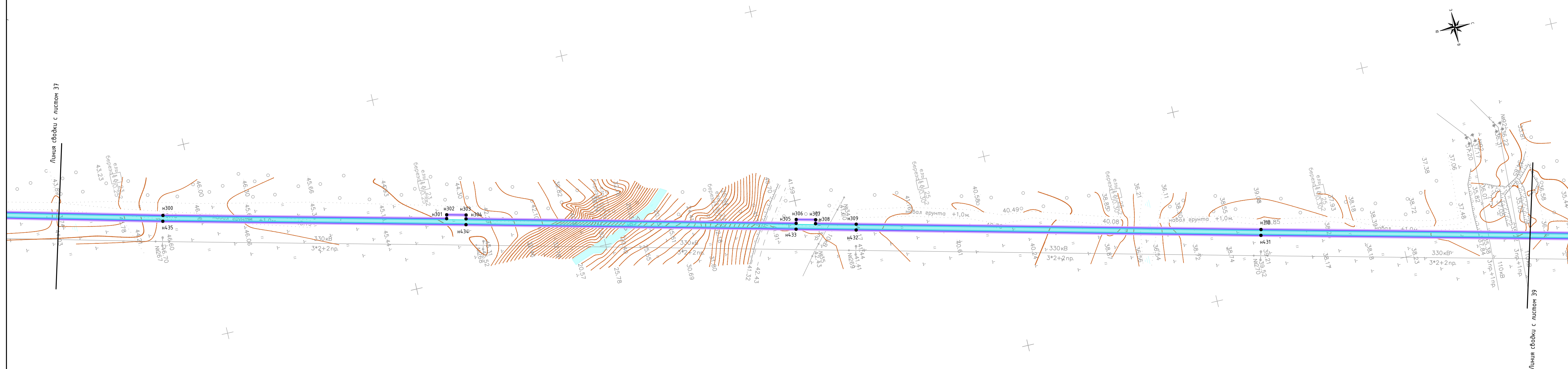
Условные обозначения приведены на листе 1

1:2000

Изм.	Кол. уч.	Лист	№ док.	Подп.	Дата

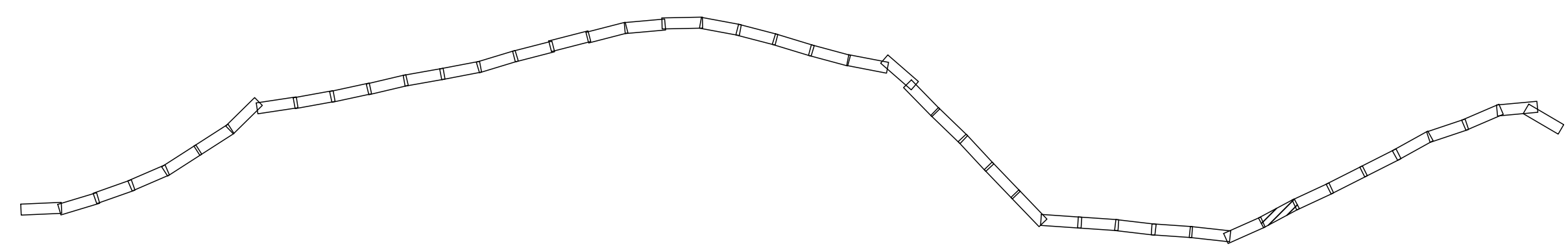
4561.ВОЛС.ВЧ.3-Б-ДПТ-ППТ1-ГЧ

Лист
37



Инв. № подл.	Лист	№ док.	Подп.	Дата
Взам. инв. №	Лист	№ док.	Подп.	Дата
Подп. и дата				

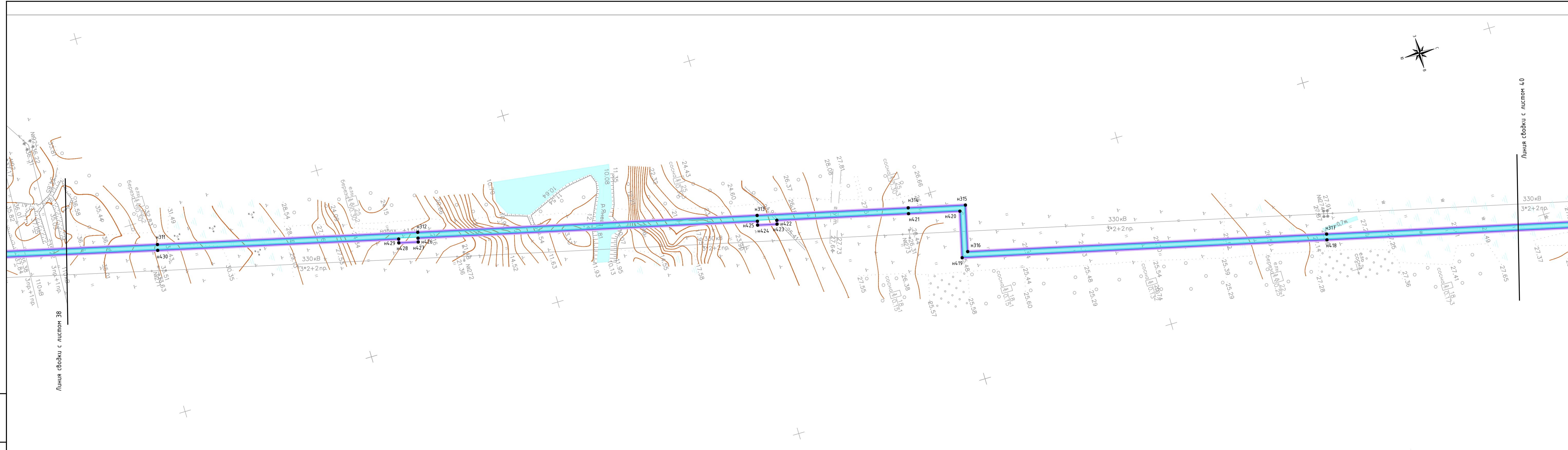

Условные обозначения приведены на листе 1



Изм.	Кол. уч.	Лист	№ док.	Подп.	Дата

4561.ВОЛС.ВЧ.З-Б-ДПТ-ППТ1-ГЧ

Лист	38
------	----



Линия сводки с листом 38

Линия сводки с листом 40

Инв. № подл.

Взам. инв. №

Лист

№ док.

Подп.

Дата

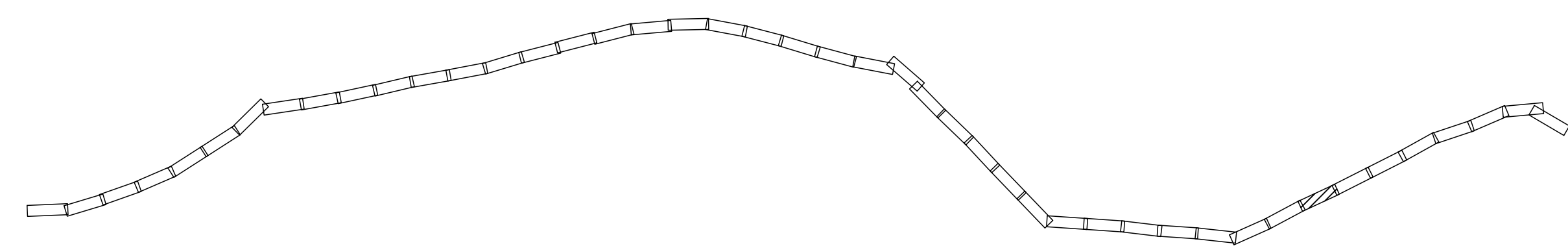
Лист

№ док.

Подп.

Дата

Условные обозначения приведены на листе 1

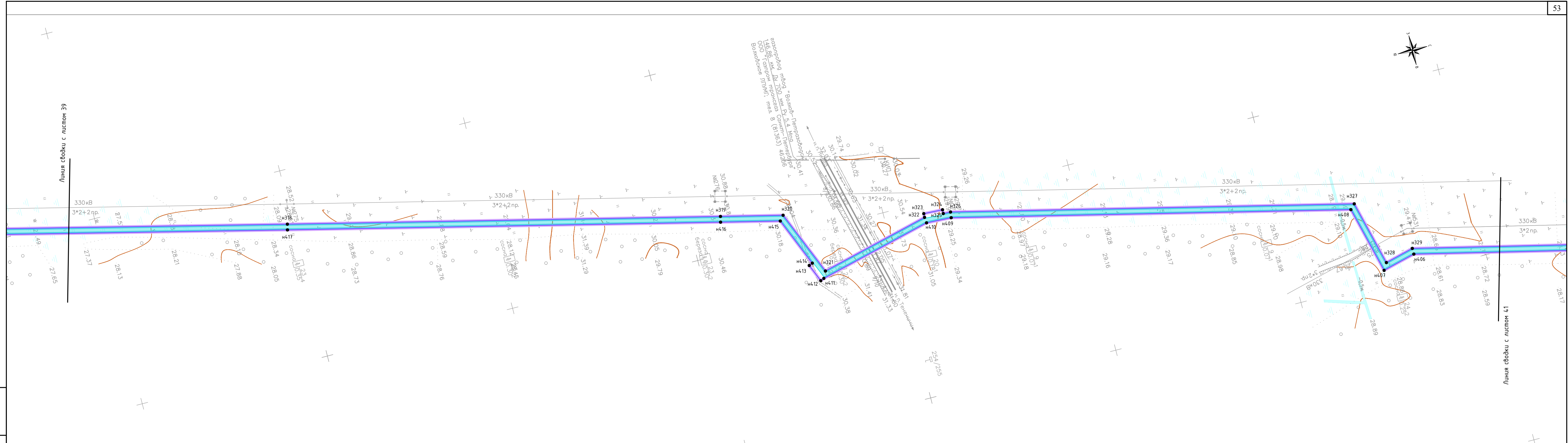
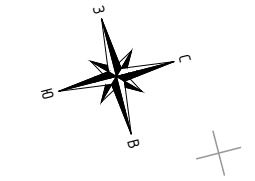


1:2000

Изм.	Кол. уч.	Лист	№ док.	Подп.	Дата

4561.ВОЛС.ВЧ.3-Б-ДПТ-ППТ1-ГЧ

Лист 39




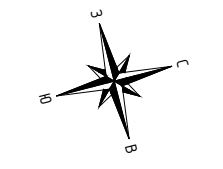
Условные обозначения приведены на листе 1

1:2000

Изм.	Кол. уч.	Лист	№ док.	Подп.	Дата		
						4561.ВОЛС.В.Ч.3-Б-ДПТ-ППТ1-ГЧ	Лист
							40

Формат: А4х4 297*841 мм

Инв. № подл.	Взам. инв. №
Подп. и дата	



Линия с вобки с листом 04

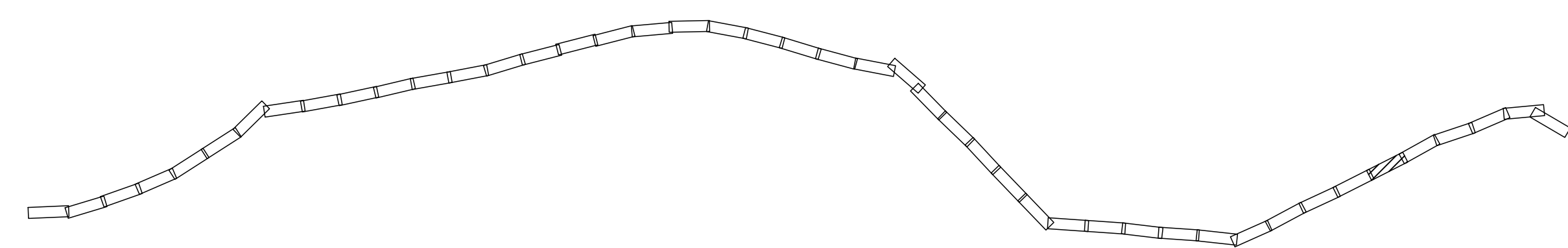
Линия с вобки с листом 42

Инв. № подл.

Полн. и дата

Взам. инв. №

Условные обозначения приведены на листе 1




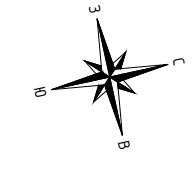
1:2000

Изм.	Кол. уч.	Лист	№ док.	Подп.	Дата

4561.ВОЛС.ВЧ.З-Б-ДПТ-ППТ1-ГЧ

Лист 41

Линия сводки с листом 54



1:2000

Изм.	Кол.уч.	Лист	№ док.	Подп.	Дата



4561.ВОЛС.ВЧ.3-Б-ДПТ-ППТ1-ГЧ

Лист

42

Условные обозначения приведены на листе 1

Инв. № подл. Подп. и дата Взам. инв. №



Линия сработки с листом 42

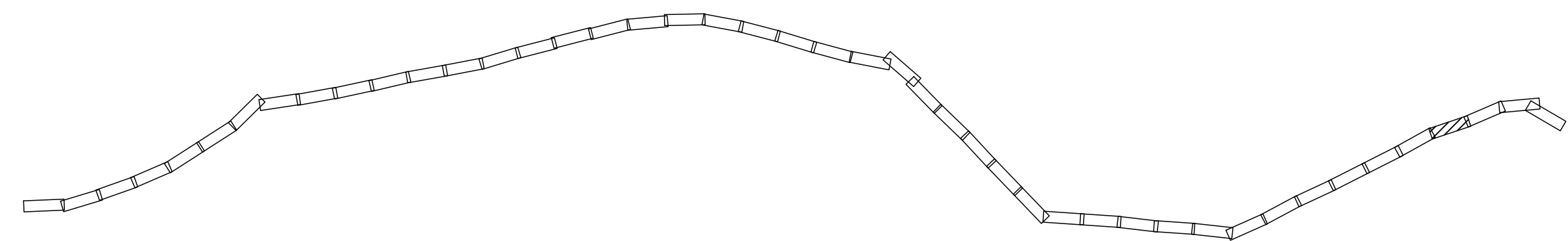
Линия сработки с листом 44

Инв. № подл.

Подп. и дата

Взам. инв. №

Условные обозначения приведены на листе 1



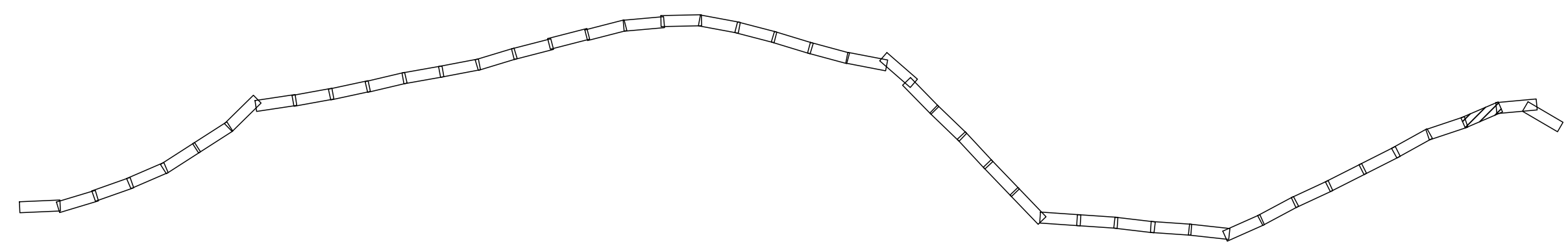

1:2000

Изм.	Кол. уч.	Лист	№ док.	Подп.	Дата

4561.ВОЛС.ВЧ.З-Б-ДПТ-ППТ1-ГЧ

Лист

43



Инв. № подл.

Лист

Взам. инв. №

Подп. и дата


Условные обозначения приведены на листе 1

1:2000

Изм.	Кол. уч.	Лист	№ док.	Подп.	Дата

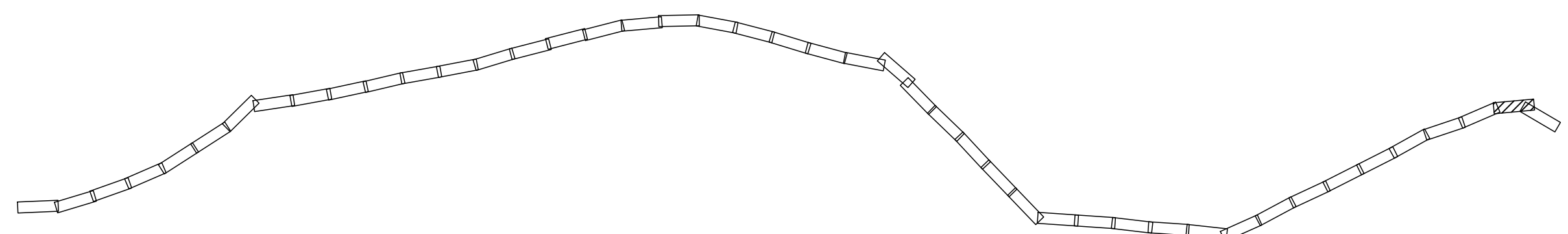
4561.ВОЛС.ВЧ.З-Б-ДПТ-ППТ1-ГЧ

Лист
44



Инв. № подл. Подп. и дата Взам. инв. №

Условные обозначения приведены на листе 1

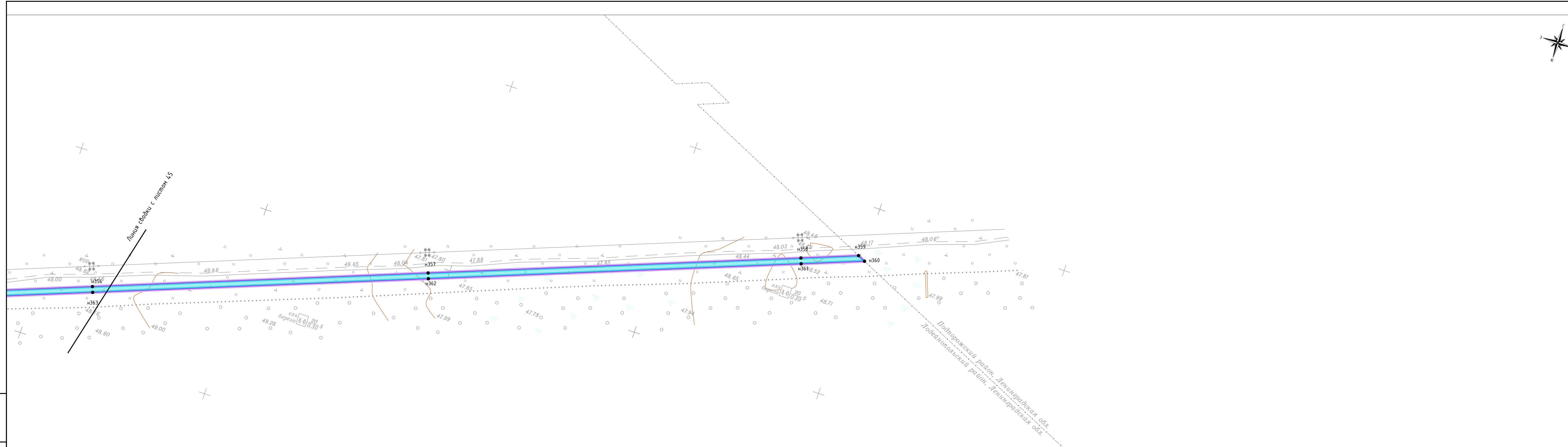
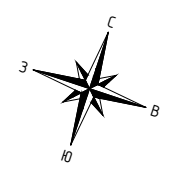


1:2000

Изм.	Кол. уч.	Лист	№ док.	Подп.	Дата

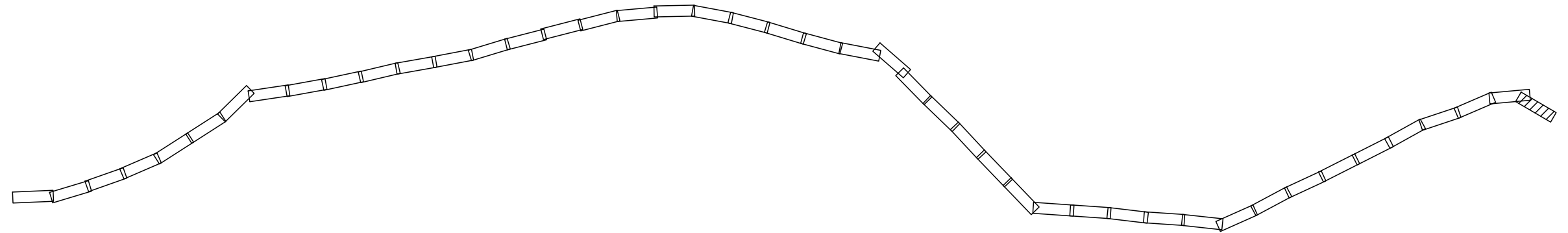
4561.ВОЛС.ВЧ.З-Б-ДПТ-ППТ1-ГЧ

Лист
45



Инв. № подл. Подп. и дата Взам. инв. №

Условные обозначения приведены на листе 1



1:2000

Изм.	Кол. уч.	Лист	№ док.	Подп.	Дата

4561.ВОЛС.ВЧ.З-Б-ДПТ-ППТ1-ГЧ

Лист
46