

X | 650865.20
Y | 2198890.02

X | 650772.79
Y | 2198681.71

650696.65 X
2198719.59 Y

X | 650582.97
Y | 2198504.98



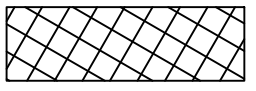


650451.23 X
2198569.38 Y


650475.53 X
2198624.31 Y

650334.16 X
2198684.65 Y

X | 650456.27
Y | 2199018.27

Условные обозначения

-  Граница участка
-  Линия минимального отступа от границ земельного участка
-  Место допустимого размещения зданий и сооружений
-  Полоса отвода автодороги Зуево-Кириши - Торфяное (21м)
-  Пруд существующий



ВН-7224-11-ПП					
Земельный участок с кадастровым номером 53:20:04:10301:163 по адресу: Новгородская область, Чудовский район, Успенское сельское поселение					
Изм.	К.уч.	Лист	№ док	Подп.	Дата
Разработ.	Кожевникова			<i>[Signature]</i>	19.10.18
Нач. группы	Кондратьев			<i>[Signature]</i>	19.10.18
Н.контр.	Елманов			<i>[Signature]</i>	19.10.18
ГАП	Кожевникова			<i>[Signature]</i>	19.10.18
ГИП	Вольский			<i>[Signature]</i>	19.10.18
Проект планировки (основная часть)				Стадия	Лист
Координаты характерных точек границ участка. М 1:2000					Листов
					1
					4

