














Номер на плане	Наименование
1	Территория завода флат-стекло
2	Территория обогатительного завода
3	Открытая складская зона 1
4	Открытая складская зона 2
5	Авто-транспортное предприятие
6	Территория административно-бытовая
7	Зона отдыха и спорта
8	Хозяйственная зона
9	Территория водозабора
10	Территория очистных сооружений
11	ТП
12	Газогенерирующая подстанция
13	Пожарное депо

Условные обозначения:

-  — граница проектируемой территории
-  — красная линия;
-  — линия отступа от красных линий;
- Инженерная и транспортная инфраструктура**
-  — существующие дороги и проезды местного значения;
-  — подземный кабель связи;
-  — воздушные ЛЭП;
- Зоны с особыми условиями использования территории**
-  — охранный зона ЛЭП 10 кВ;
-  — охранный зона кабелей связи;
-  — водозащитная зона ручья без названий;
-  — земельный участок лесного фонда, территория которого не подлежит планировке;
-  — планируемая дорожная сеть с а/б покрытием;
-  — планируемые железные дороги;
-  — коридор планируемых коммуникаций;



Система координат: МСК-55
Система высот: Балтийская 1977 г.

ВН-16334-09-ПП

Проект планировки территории в границах земельного участка с кадастровым номером 53:20:0410301:246 расположенного по адресу: Новгородская область, Чудовский район, Успенское сельское поселение

Имя	Иванов	Лист	№ 1	Листов	1
Имя	Петров	Лист	№ 2	Листов	1
Имя	Сидоров	Лист	№ 3	Листов	1
Имя	Смирнов	Лист	№ 4	Листов	1
Имя	Иванов	Лист	№ 5	Листов	1
Имя	Петров	Лист	№ 6	Листов	1
Имя	Сидоров	Лист	№ 7	Листов	1
Имя	Смирнов	Лист	№ 8	Листов	1
Имя	Иванов	Лист	№ 9	Листов	1
Имя	Петров	Лист	№ 10	Листов	1
Имя	Сидоров	Лист	№ 11	Листов	1
Имя	Смирнов	Лист	№ 12	Листов	1
Имя	Иванов	Лист	№ 13	Листов	1
Имя	Петров	Лист	№ 14	Листов	1
Имя	Сидоров	Лист	№ 15	Листов	1
Имя	Смирнов	Лист	№ 16	Листов	1
Имя	Иванов	Лист	№ 17	Листов	1
Имя	Петров	Лист	№ 18	Листов	1
Имя	Сидоров	Лист	№ 19	Листов	1
Имя	Смирнов	Лист	№ 20	Листов	1

Проект планировки территории (материалы по обоснованию)

Схема границ зон с особыми условиями использования территории

Масштаб 1:2000

ИНСТИТУТ НОВГОРОДИНПРОЕКТ