





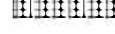



Номер на плане	Наименование
1	Территория завода флат-стекло
2	Территория обогатительного завода
3	Открытая складская зона 1
4	Открытая складская зона 2
5	Авто-транспортное предприятие
6	Территория административно-бытовая
7	Зона отдыха и спорта
8	Хозяйственная зона
9	Территория водозабора
10	Территория очистных сооружений
11	ТП
12	Газогенерирующая подстанция
13	Пожарное депо

**Условные обозначения:**

-  — граница проектируемой территории
-  — красная линия;
- Инженерная и транспортная инфраструктура**
-  — существующие дороги и проезды местного значения;
-  — водопроводный кабель связи;
-  — воздушные ЛЭО;
-  — камаксовская дорожная сеть с а/б покрытием;
-  — планируемые железные дороги;
-  — проектная отметка земли/фактически;

Система координат: МСК-55  
Система высот: Балтийская 1977 г.

ВН-16334-09-ПП		Лист	Листов
Проект планировки территории и инженерной подготовки территории		П	1

Схема вертикальной планировки и инженерной подготовки территории  
Масштаб 1:2000

