






# ГЕНЕРАЛЬНЫЙ ПЛАН ПОСЕЛЕНИЯ муниципального образования Успенское Сельское поселение Чудовского района Новгородской области Карта №1/ГП/ПТП "Карта планируемого размещения объектов местного значения поселения"

## УСЛОВНЫЕ ОБОЗНАЧЕНИЯ:






### Границы:

-  - Субъекта Российской Федерации
-  - Муниципального района
-  - Сельского поселения
-  - Населенных пунктов







### Функциональные зоны:

-  **Ж** - Жилая зона
-  **Ж2** - Зона застройки малоэтажными жилыми домами
-  **Л** - Зона связанная с освоением лесов
-  **О1** - Зона размещения объектов социального и коммунально-бытового назначения
-  **О2** - Зона делового, общественного и коммерческого назначения
-  **П** - Производственная зона
-  **Сп1** - Зона специального назначения, связанная с захоронениями
-  **Сп2** - Зона специального назначения для размещения отходов потребления
-  **Т** - Зона транспортной инфраструктуры
-  **И** - Зона инженерной инфраструктуры
-  **Сх** - Зона сельскохозяйственного использования
-  **Сх1** - Зона сельскохозяйственного использования, связанная с растениеводством
-  **Сх2** - Зона сельскохозяйственного использования, связанная с животноводством
-  **Сх3** - Зона сельскохозяйственного использования, связанная с иными объектами
-  **ТОП** - Территория общего пользования
-  **Р** - Зона рекреационного назначения
-  **ООТ** - Зона особо охраняемых территорий

### Инженерная инфраструктура:

-  - Магистральный газопровод
-  - Межпоселковый газопровод
-  - ВЛЭП 330 кВ
-  - ВЛЭП 110 кВ
-  - Водовод


### Транспортная инфраструктура:

-  - Дороги федерального значения
-  - Дороги регионального значения
-  - Дороги районного значения
-  - Дороги местного значения
-  - Проселочные дороги
-  - Железная дорога



### Объекты культурного наследия:

- | Федерального   | Регионального  | Местного   | Выявленные   |                           |
|--|--|--|--|---------------------------|
|  |  |  |  | Памятники                 |
|  |  |  |  | Ансамбли                  |
|  |  |  |  | Достопримечательные места |
|  |  |  |  | Памятники археологии      |



### Планируемое размещение объектов федерального значения:

-  - Высокоскоростная железнодорожная магистраль Москва - Санкт-Петербург

### Планируемое размещение объектов регионального значения:

-  - Государственный природный заказник (планируемый)
-  - Обход города Чудово с Юго-Восточной стороны


### Планируемое размещение объектов местного значения муниципального района:

-  - Объекты в области культурно-досугового назначения
-  - Объекты утилизации и переработки бытовых и промышленных отходов

### Планируемое размещение объектов местного значения поселения:

-  - Распределительный газопровод
-  - Водопровод
-  - Канализация
-  - Стоянка транспортных средств
-  - Газорегуляционный пункт (ГРП)
-  - Пожарный резервуар (водоем)
-  - Многофункциональный спортивный центр (спортивное сооружение)
-  - Очистные сооружения
-  - Трансформаторная подстанция
-  - Водозбор (скважина)
-  - Насосная станция
-  - Водонапорная башня

### Особо охраняемые природные территории:

-  - Памятник природы регионального знач.

