





ГЕНЕРАЛЬНЫЙ ПЛАН ПОСЕЛЕНИЯ
муниципального образования Успенское сельское поселение
Чудовского района Новгородской области
МАТЕРИАЛЫ ПО ОБОСНОВАНИЮ






Карта №3/ГП/МО "Территории, подверженные риску возникновения чрезвычайных ситуаций природного и техногенного характера (пункт 8 части 8 статьи 23 Градостроительного кодекса Российской Федерации)"

УСЛОВНЫЕ ОБОЗНАЧЕНИЯ:







Границы:

-  - Субъекта Российской Федерации
-  - Муниципального района
-  - Сельского поселения
-  - Населенных пунктов

Инженерная инфраструктура:

-  - Магистральный газопровод
-  - Межпоселковый газопровод
-  - ВЛЭП 330 кВ
-  - ВЛЭП 110 кВ
-  - Водовод









Транспортная инфраструктура:

-  - Дороги федерального значения
-  - Дороги регионального значения
-  - Дороги районного значения
-  - Дороги местного значения
-  - Пролетные дороги
-  - Железная дорога

Объекты ЧС:

-  - Химически опасные объекты
-  - Пожароопасные объекты
-  - Зона возможной ЧС на БТС
-  - Зона возможной ЧС на магистральном трубопроводе
-  - Зона возможной ЧС на железной дороге
-  - Зона подтопления

Границы зон с особыми условиями использования территорий:

-  - Водоохранная зона
-  - Береговая полоса
-  - Прибрежная защитная полоса
-  - Санитарный разрыв
-  - Охранная зона
-  - Санитарно защитная зона
-  - Зона санитарной охраны источника водоснабжения 1го пояса
-  - Зона санитарной охраны источника водоснабжения 2го пояса

