





ГЕНЕРАЛЬНЫЙ ПЛАН ПОСЕЛЕНИЯ
муниципального образования Успенское сельское поселение
Чудовского района Новгородской области
МАТЕРИАЛЫ ПО ОБОСНОВАНИЮ




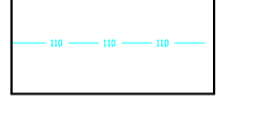


Карта №4/ГП/МО "Территории, подверженные риску возникновения затопления, подтопления"

УСЛОВНЫЕ ОБОЗНАЧЕНИЯ:

Границы:

-  - Субъекта Российской Федерации
-  - Муниципального района
-  - Сельского поселения
-  - Населенных пунктов

Инженерная инфраструктура:

-  - Магистральный газопровод
-  - Межпоселковый газопровод
-  - ВЛЭП 330 кВ
-  - ВЛЭП 110 кВ
-  - Водовод
-  - Зона подтопления

